

Commune : Beugnies

Désignation : Oratoire

Nom de l'édifice : ND de Sées (Sééz) et St Roch

Localisation :

N° de voirie : 14.....

Section cadastrale : B 565.....

Rue / lieu-dit : D33, rue de Doulers.....


Propriétaire : Privé Public

Description : Oratoire en pierre bleue de plan rectangulaire datant de 1868. Il est fait d'une pierre monolithique. Il n'a pas de couronnement, la niche est la seule partie surmontant le fût. Une petite croix de pierre est l'unique élément couronnant l'ensemble.

Illustration



Localisation



Source : Bing.com/maps

Sélection pour sa valeur :

- Historique De mémoire D'ensemble De rareté De repère D'usage De Savoir-faire
 Anecdotique De référence autre

Documents liés :

Commune : Beugnies

Désignation : Abreuvoir

Nom de l'édifice : Abreuvoir à chevaux

Localisation :

N° de voirie : 5

Section cadastrale : WA 14

Rue / lieu-dit : Rue de Doulers.....

Propriétaire : Privé Public


Description : Abreuvoir à chevaux encaissé, à forte emprise. Une clôture en béton l'entoure. Les murs de soutènement sont en brique. Il se trouve en bord de route, à côté de l'habitation dont il dépend.

.....
.....
.....
.....
.....
.....
.....
.....
.....

Illustration



Localisation



Source : Bing.com/maps

Sélection pour sa valeur :

- Historique De mémoire D'ensemble De rareté De repère D'usage De Savoir-faire
- Anecdotique De référence autre

Documents liés :

Commune : Beugnies

Désignation : Fontaine

Nom de l'édifice : Sans dénomination

Localisation :

N° de voirie :

Section cadastrale :

Rue / lieu-dit : Hameau de la Charnould

Propriétaire : Privé Public


Description : Fontaine strictement minérale en brique et pierre bleue se trouvant en bord de route.

.....
.....
.....
.....
.....
.....
.....
.....
.....
.....
.....
.....
.....

Illustration



Localisation



Source : Bing.com/maps

Sélection pour sa valeur :

- Historique De mémoire D'ensemble De rareté De repère D'usage De Savoir-faire
 Anecdotique De référence autre

Documents liés :

Commune : Beugnies

Désignation : Oratoire

Nom de l'édifice : Notre Dame de Lourdes

Localisation :

N° de voirie : 7.....

Section cadastrale : A 27.....

Rue / lieu-dit : Chemin de Semousies.....

Propriétaire : Privé Public

Description : Oratoire de plan carré en moellon de grès. Il se trouve dans l'allée de l'habitation dont il dépend, adossé à la haie de limite de propriété.

.....
.....
.....
.....

Illustration



Localisation



Sélection pour sa valeur :

- Historique De mémoire D'ensemble De rareté De repère D'usage De Savoir-faire
- Anecdotique De référence autre

Source : Bing.com/maps

Documents liés :

Commune : Beugnies

Désignation : Oratoire

Nom de l'édifice : Sainte Rita

Localisation :

N° de voirie : 8

Section cadastrale : A 425

Rue / lieu-dit : Chemin de Semousies

Propriétaire : Privé Public

Description : Oratoire de plan carré composé d'un fût en moellon de grès et d'une niche protégée par une grille à croisillon.

.....

.....

.....

.....

.....

.....

.....

.....

.....

Illustration



Localisation



Source : Bing.com/maps

Sélection pour sa valeur :

- Historique De mémoire D'ensemble De rareté De repère D'usage De Savoir-faire
- Anecdote De référence autre

Documents liés :

Illustration

Commune : Beugnies

Désignation : Calvaire

Nom de l'édifice : Sans dénomination

Localisation :

N° de voirie : 58 B.....

Section cadastrale : B 88.....

Rue / lieu-dit : Route de Nationale


Propriétaire : Privé Public

Description : Calvaire couvert en brique se trouvant au bord de la route Nationale traversant la commune. Plusieurs statues se trouvent sur l'autel, lui aussi en brique. L'intérieur ainsi que le portillon d'accès en bois sont peints en bleu.

.....
.....
.....
.....
.....



Localisation



Source : Bing.com/maps

Sélection pour sa valeur :

- Historique De mémoire D'ensemble De rareté De repère D'usage De Savoir-faire
 Anecdote De référence autre

Documents liés :

Commune : Beugnies

Désignation : Oratoire

Nom de l'édifice : Oratoire Notre Dame de Walcourt

Localisation :

N° de voirie :

Section cadastrale :

Rue / lieu-dit : Rue de l'église

Propriétaire : Privé Public

Description : Oratoire en pierre bleue de plan carré datant de 1807. Il se trouve face à l'entrée de l'église, adossé au mur de clôture d'une propriété. Le fût est assez large, la niche reliée à celui-ci par un pan coupé est beaucoup plus étroite. Le couronnement, fait d'une pierre pyramidale surmontée d'une boule et d'une croix réinstallées en 2020, est à son tour d'une section inférieure. La console qui se trouve devant la niche est massive.

Illustration



Localisation



Source : [Bing.com/maps](https://www.bing.com/maps)

Sélection pour sa valeur :

- Historique De mémoire D'ensemble De rareté De repère D'usage De Savoir-faire
 Anecdotique De référence autre

Documents liés :

Commune : Beugnies

Désignation : Chapelle

Nom de l'édifice : Sans dénomination

Localisation :

N° de voirie : 24

Section cadastrale : B 461

Rue / lieu-dit : Route de Felleries

Propriétaire : Privé Public

Description : Chapelle de plan carré en brique se trouvant en bord de route, entre une habitation et le muret de limite de propriété. Son toit est à double pente, avec un épi de faîtage métallique.
.....
.....
.....

Illustration



Photo avec l'aimable autorisation de <http://villesetvillagesdelavesnois.org/>

Localisation



Source : Bing.com/maps

Sélection pour sa valeur :

- Historique De mémoire D'ensemble De rareté De repère D'usage De Savoir-faire
- Anecdotique De référence autre

Documents liés :

Illustration



Commune : Beugnies

Désignation : Chapelle

Nom de l'édifice : Chapelle Notre Dame de Lourdes

Localisation :

N° de voirie :

Section cadastrale : B 363


Rue / lieu-dit : Route de Felleries

Propriétaire : Privé Public

Description : Chapelle de plan rectangulaire peinte en blanc, avec un toit en béton à deux pans. Elle se trouve en limite de propriété, légèrement en surplomb du trottoir.....

.....
.....
.....
.....

Localisation



Source : Bing.com/maps

Sélection pour sa valeur :

- Historique De mémoire D'ensemble De rareté De repère D'usage De Savoir-faire
 Anecdote De référence autre

Documents liés :

Commune : Beugnies

Désignation : Chapelle

Nom de l'édifice : Sans dénomination

Localisation :

N° de voirie :

Section cadastrale : B 479

Rue / lieu-dit : Chemin de la Taquennerie

Propriétaire : Privé Public

Description : Chapelle en brique badigeonnée de plan carré se trouvant en limite de propriété, en bord de route. Elle dispose d'un linteau en pierre bleue. Elle n'a pas de porte. Le toit est recouvert de lierre.

.....
.....
.....
.....

Illustration



Localisation



Source : Bing.com/maps

Sélection pour sa valeur :

- Historique De mémoire D'ensemble De rareté De repère D'usage De Savoir-faire
 Anecdotique De référence autre

Documents liés :

Illustration



Localisation



Source : Bing.com/maps

Commune : Beugnies

Désignation : Oratoire

Nom de l'édifice : Notre Dame des Affligés

Localisation :

N° de voirie : 16

Section cadastrale : B 231

Rue / lieu-dit : route Nationale

Propriétaire : Privé Public

Description : Oratoire en pierre bleue de plan rectangulaire qui semble être incrusté dans une habitation. Sa niche est vide et ne comporte pas de grille.

.....
.....
.....
.....

Sélection pour sa valeur :

- Historique De mémoire D'ensemble De rareté De repère D'usage De Savoir-faire
- Anecdotique De référence autre

Documents liés :

Illustration

Commune : Beugnies

Désignation : Kiosque

Nom de l'édifice : Sans dénomination

Localisation :

N° de voirie :

Section cadastrale :

Rue / lieu-dit : Rue de l'église


Propriétaire : Privé Public

Description : Kiosque à danser datant du début du XX^e siècle, adossé à une habitation se trouvant sur la petite place triangulaire à côté de l'église.

.....
.....
.....
.....



Localisation



Source : Bing.com/maps

Sélection pour sa valeur :

- Historique De mémoire D'ensemble De rareté De repère D'usage De Savoir-faire
 Anecdote De référence autre

Documents liés :