

**Commune :** Boulogne-sur-Helpe

**Désignation :** Oratoire

**Nom de l'édifice :** Notre-Dame de Walcourt.....  
.....

**Localisation :**

N° de voirie : 7.....

Section cadastrale : B 299.....

Rue / lieu-dit : Rue de l'église.....

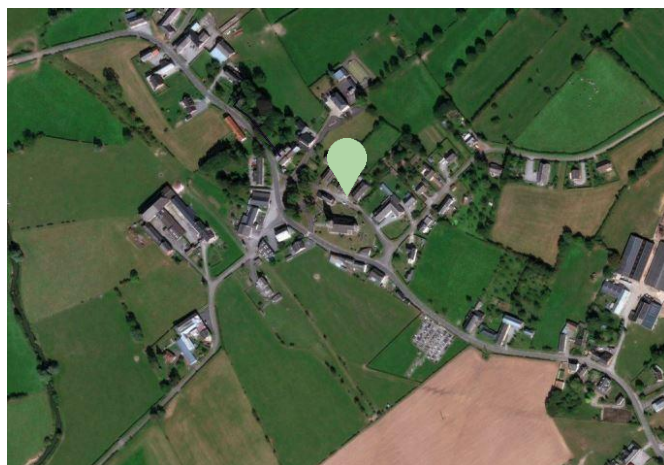
**Propriétaire :**  Privé  Public

**Description :** Oratoire en pierre bleue de plan carré datant de 1823. Il est inséré dans un mur de clôture du presbytère qui forme à cet endroit un petit enclos. Les pierres empilées ont été chanfreinées

## Illustration



## Localisation



Source : Bing.com/maps

**Sélection pour sa valeur :**

- Historique  De mémoire  D'ensemble  De rareté  De repère  D'usage  De Savoir-faire  
 Anecdotique  De référence  autre

**Documents liés :**

**Commune :** Boulogne-sur-Helpe

**Désignation :** Chapelle

**Nom de l'édifice :** Notre-Dame-de-Miséricorde

**Localisation :**

N° de voirie : .....

Section cadastrale : A 241

Rue / lieu-dit : Route d'Avesnes.....

**Propriétaire :** Privé Public

**Description :** Chapelle de plan à pans coupés en brique et en pierre bleue, avec un toit à double pente en ardoise. Elle a été fondée de 1677 par Jean Lardinois. Avant la Révolution, l'endroit abrite une confrérie et attire un pèlerinage assez important le jour de l'Annonciation. Cette chapelle a été récemment restaurée ; on y célèbre encore la messe pour certaines fêtes de la Vierge.....

.....  
.....  
.....  
.....  
.....  
.....  
.....  
.....

**Illustration**



**Localisation**



Source : Bing.com/maps

**Sélection pour sa valeur :**

- Historique  De mémoire  D'ensemble  De rareté  De repère  D'usage  De Savoir-faire
- Anecdotique  De référence  autre

**Documents liés :**



**Illustration**



**Commune :** Boulogne-sur-Helpe

**Désignation :** Oratoire

**Nom de l'édifice :** Notre-Dame de Liesse et Saint Etton

**Localisation :**

N° de voirie : 48 .....

Section cadastrale : C 69 .....

Rue / lieu-dit : Route de Floyon (la Rouge Croix) .....

**Propriétaire :**  Privé  Public

**Description :** Oratoire en pierre bleue de plan carré, datant de 1855. Le fût, beaucoup plus étroit que la niche, est fendu. L'inscription est difficile à lire : « Cette chapelle fut érigée par Magloire Wagnier et Marie Quartier l'an 1855 ».

.....  
.....  
.....  
.....  
.....  
.....  
.....  
.....  
.....  
.....

**Localisation**



Source : Bing.com/maps

**Sélection pour sa valeur :**

- Historique  De mémoire  D'ensemble  De rareté  De repère  D'usage  De Savoir-faire
- Anecdotique  De référence  autre

**Documents liés :**

**Commune :** Boulogne-sur-Helpe

**Désignation :** Oratoire

**Nom de l'édifice** Notre-Dame de Liesse et Notre Dame de Walcourt

**Localisation :**

N° de voirie : 8.....

Section cadastrale : C 491 .....

Rue / lieu-dit : Chemin de Basse Boulogne.....

**Propriétaire :** Privé Public

**Description :** Oratoire en pierre bleue de plan circulaire, rétabli en 1855. Il n'était plus qu'un tas de pierres se trouvant dans une prairie du chemin de Montorgueil. M Szamrylo décida de le sauvegarder en le ramenant, pierre par pierre, dans la cour de sa ferme et le remonta à la place qu'il occupe aujourd'hui. ....

.....  
.....  
.....  
.....  
.....

**Illustration**



**Localisation**



Source : Bing.com/maps

**Sélection pour sa valeur :**

- Historique  De mémoire  D'ensemble  De rareté  De repère  D'usage  De Savoir-faire
- Anecdote  De référence  autre

**Documents liés :**



**Commune :** Boulogne-sur-Helpe

**Désignation :** Oratoire

**Nom de l'édifice :** Saint-Roch

**Localisation :**

N° de voirie : .....

Section cadastrale :

Rue / lieu-dit : Chemin Malade .....

**Propriétaire :**  Privé  Public


**Description :** Oratoire en pierre bleue de plan carré bâti dans le « Chemin Malade » qui mène tout droit à l'ancienne maladrerie. Saint-Roch est d'ailleurs un saint invoqué lors de certaines maladies et épidémies. Un petit cube de pierre et une croix en fer sont posés à son sommet. Il est daté de 1809.....

.....  
.....  
.....  
.....  
.....  
.....  
.....  
.....  
.....  
.....  
.....

**Illustration**



**Localisation**



Source : Bing.com/maps

**Sélection pour sa valeur :**

- Historique  De mémoire  D'ensemble  De rareté  De repère  D'usage  De Savoir-faire
- Anecdotique  De référence  autre

**Documents liés :**

**Commune :** Boulogne-sur-Helpe

**Désignation :** Oratoire

**Nom de l'édifice :** Jésus, Saint Joseph et Saint Thomas

**Localisation :**

N° de voirie : 9 .....

Section cadastrale : A149 .....

Rue / lieu-dit : Chemin de Marbaix .....

**Propriétaire :**  Privé  Public

**Description :** Oratoire en pierre bleue de plan carré se trouvant dans une propriété privée, juste de l'autre côté de la limite de propriété, dans une haie de résineux. Il a été érigé en mémoire d'un défunt. Il possède tous les éléments habituels et en particulier une très jolie croix. Voici sa dédicace : « En mémoire de Jacque Joseph Deresme agé de 30 ans décédé le 2 Juin 1829 auquel on a fait établir cette chapelle la même année à l'honneur de Notre Seigneur Jésus Christ Saint Joseph et Saint Thomas » .....

.....  
.....  
.....  
.....  
.....

**Illustration**



**Localisation**



Source : Bing.com/maps

**Sélection pour sa valeur :**

- Historique  De mémoire  D'ensemble  De rareté  De repère  D'usage  De Savoir-faire
- Anecdote  De référence  autre

**Documents liés :**



**Illustration**



**Commune :** Boulogne-sur-Helpe

**Désignation :** Oratoire

**Nom de l'édifice :** Notre-Dame de Liesse, Notre-Dame de Lourdes, Saint Leonard Saint Gorgon

**Localisation :**

N° de voirie : .....

Section cadastrale :


Rue / lieu-dit : Route de Floyon.....

**Propriétaire :** Privé Public

**Description :** Oratoire en pierre bleue de plan rectangulaire se trouvant en bord de route. Sa dédicace est son année d'érection (1893) sont connues grâce à des sources écrites, l'oratoire en lui-même ne porte aucune inscription. ....

.....  
.....  
.....  
.....  
.....

**Localisation**



Source : Bing.com/maps

**Sélection pour sa valeur :**

- Historique  De mémoire  D'ensemble  De rareté  De repère  D'usage  De Savoir-faire
- Anecdotique  De référence  autre

**Documents liés :**

**Illustration**

**Commune :** Boulogne-sur-Helpe

**Désignation :** Oratoire

**Nom de l'édifice :** Jésus, Notre Dame de la Halle et Saint Jean

**Localisation :**

N° de voirie : .....

Section cadastrale :

Rue / lieu-dit : La Corbière (limite Cartignies)

**Propriétaire :** Privé Public


**Description :** Oratoire en pierre bleue de plan rectangulaire se trouvant en limite de prairie, au bord d'un sentier aujourd'hui disparu. Un Christ en croix est gravé au-dessus de la niche. C'est le seul oratoire connu dans l'Avesnois à présenter cette particularité. La boule n'est pas surmontée d'une croix mais d'une tige de fer sur laquelle on a posé les lettres I H S. La dédicace entourant le Christ est un peu usée.....

.....  
.....  
.....  
.....  
.....



Avec l'aimable autorisation de Monsieur Gagneux <http://villesetvillagesdelavesnois.org>

**Localisation**



Source : Bing.com/maps

**Sélection pour sa valeur :**

- Historique  De mémoire  D'ensemble  De rareté  De repère  D'usage  De Savoir-faire  
 Anecdotique  De référence  autre

**Documents liés :**



### Illustration



**Commune :** Boulogne-sur-Helpe

**Désignation :** Oratoire

**Nom de l'édifice :** Saint Pierre, Notre Dame de Bon Secours, Saint Etton

**Localisation :**

N° de voirie : 380 .....

Section cadastrale : A 142 .....

Rue / lieu-dit : Chemin de Marbaix .....

**Propriétaire :**  Privé  Public

**Description :** Oratoire en pierre bleue. Il a une façade carrée et un dos arrondi, comme si le sculpteur avait voulu mélanger les deux types les plus courants. Il est daté de 1817.....

.....

.....

.....

.....

.....

.....

.....

.....

.....

.....

.....

.....

.....

.....

.....

.....

.....

.....

.....

### Localisation



Source : Bing.com/maps

**Sélection pour sa valeur :**

- Historique
- De mémoire
- D'ensemble
- De rareté
- De repère
- D'usage
- De Savoir-faire
- Anecdotique
- De référence
- autre

**Documents liés :**

**Commune :** Boulogne-sur-Helpe

**Désignation :** Chapelle

**Nom de l'édifice :** Sans dénomination.....  
.....

**Localisation :**

N° de voirie : 47.....

Section cadastrale : C 123.....

Rue / lieu-dit : Route de Floyon.....


**Propriétaire :**  Privé  Public

**Description :** Chapelle de plan carré en brique et en pierre bleue se trouvant en bord de route de Floyon dans un petit enclos dédié avec un portillon blanc en fer forgé blanc surmonté d'une croix. Il se trouve à proximité du calvaire BSH 26

## Illustration



## Localisation



Source : Bing.com/maps

**Sélection pour sa valeur :**

- Historique  De mémoire  D'ensemble  De rareté  De repère  D'usage  De Savoir-faire  
 Anecdotique  De référence  autre

**Documents liés :**



**Illustration**

**Commune :** Boulogne-sur-Helpe

**Désignation :** Chapelle

**Nom de l'édifice :** Notre Dame de Grace, Notre Dame de Délivrance et Notre Dame des Affligés

**Localisation :**

N° de voirie : 20 .....

Section cadastrale : A 315

Rue / lieu-dit : Voie communale de Marbaix .....

**Propriétaire :**  Privé  Public

**Description :** Chapelle envahie par la végétation. ....

.....  
.....  
.....  
.....  
.....  
.....  
.....  
.....  
.....



**Localisation**



Source : Bing.com/maps

**Sélection pour sa valeur :**

- Historique  De mémoire  D'ensemble  De rareté  De repère  D'usage  De Savoir-faire
- Anecdotique  De référence  autre

**Documents liés :**

**Commune :** Boulogne-sur-Helpe

**Désignation :** Autre

**Nom de l'édifice :** Pierre de jeux de quilles

**Localisation :**

N° de voirie : .....

Section cadastrale : .....

Rue / lieu-dit : rue de l'Eglise .....

**Propriétaire :**  Privé  Public

**Description :** Pierre de jeux de quilles en pierre bleue intégré à l'aire de stationnement se trouvant devant l'église. ....

.....

.....

.....

.....

.....

.....

.....

.....

.....

.....

.....

.....

.....

.....

.....

.....

.....

.....

.....

.....

.....

**Illustration**



**Localisation**



Source : Bing.com/maps

**Sélection pour sa valeur :**

- Historique
- De mémoire
- D'ensemble
- De rareté
- De repère
- D'usage
- De Savoir-faire
- Anecdote
- De référence
- autre

**Documents liés :**



## Illustration



**Commune :** Boulogne-sur-Helpe

**Désignation :** Autre

**Nom de l'édifice :** Pierre de jeux de quilles

**Localisation :**

N° de voirie : .....

Section cadastrale : .....

Rue / lieu-dit : route de Floyon .....

**Propriétaire :**  Privé  Public

**Description :** Pas de pierre de jeux de quilles trouvée. Existe toujours ? Où on parle de ces potelets en pierre bleue ? .....

.....  
.....  
.....  
.....  
.....

## Localisation



Source : Bing.com/maps

## Sélection pour sa valeur :

- Historique  De mémoire  D'ensemble  De rareté  De repère  D'usage  De Savoir-faire  
 Anecdotique  De référence  autre

**Documents liés :**

**Commune :** Boulogne-sur-Helpe

**Désignation :** Oratoire

**Nom de l'édifice :** Oratoire Jésus

**Localisation :**

N° de voirie : .....

Section cadastrale :

Rue / lieu-dit : Chemin de la Basse Boulogne .....

**Propriétaire :**  Privé  Public


**Description :** Oratoire en pierre bleue daté de 1839 se trouvant en limite de prairie. C'est un oratoire intéressant par son style. Il ressemble à une réalisation du sculpteur Bodson, mais il n'est pas signé. Sa dédicace est également intéressante : elle évoque la mémoire d'un disparu et sa générosité pour l'eau que les habitants venaient chercher dans sa fontaine. ....

.....  
.....  
.....  
.....  
.....  
.....  
.....  
.....  
.....  
.....  
.....  
.....

**Illustration**



**Localisation**



Source : Bing.com/maps

**Sélection pour sa valeur :**

- Historique  De mémoire  D'ensemble  De rareté  De repère  D'usage  De Savoir-faire
- Anecdotique  De référence  autre

**Documents liés :**



**Commune :** Boulogne-sur-Helpe

**Désignation :** Fontaine

**Nom de l'édifice :** Pompe à eau

**Localisation :**

N° de voirie : .....

Section cadastrale : D 318.....

Rue / lieu-dit : Route de Cartignies .....

**Propriétaire :** Privé Public


**Description :** Pompe à eau installée sur l'Helpe Mineure. Elle est accessible via la D 964. Un espace engravillonné permet le stationnement à proximité de la pompe.

.....  
.....  
.....  
.....  
.....

**Illustration**



**Localisation**



Source : Bing.com/maps

**Sélection pour sa valeur :**

- Historique  De mémoire  D'ensemble  De rareté  De repère  D'usage  De Savoir-faire
- Anecdotique  De référence  autre

**Documents liés :**

**Commune :** Boulogne-sur-Helpe

**Désignation :** Oratoire

**Nom de l'édifice :** Saint Antoine de Padoue

**Localisation :**

N° de voirie : 21 .....

Section cadastrale :

Rue / lieu-dit : Route de Cartignies .....

**Propriétaire :**  Privé  Public


**Description :** Oratoire en pierre bleue de plan circulaire datant de 1692. C'est le seul édifice du XVII<sup>e</sup> siècle de la commune. Il se trouve dans un terrain privé, adossé au pignon d'une habitation. ....

.....  
.....  
.....  
.....  
.....  
.....  
.....  
.....

**Illustration**



**Localisation**



Source : Bing.com/maps

**Sélection pour sa valeur :**

- Historique  De mémoire  D'ensemble  De rareté  De repère  D'usage  De Savoir-faire
- Anecdotique  De référence  autre

**Documents liés :**



## Illustration



## Localisation



Source : Bing.com/maps

**Commune :** Boulogne-sur-Helpe

**Désignation :** Autre

**Nom de l'édifice :** Four à pain communal

**Localisation :**

N° de voirie : .....

Section cadastrale :

Rue / lieu-dit : Rue de la Mairie.....

**Propriétaire :**  Privé  Public

**Description :** Four à pain communal se trouvant dans la cour de la mairie. ....

.....  
.....  
.....

### Sélection pour sa valeur :

- Historique  De mémoire  D'ensemble  De rareté  De repère  D'usage  De Savoir-faire  
 Anecdotique  De référence  autre

### Documents liés :

**Commune :** Boulogne-sur-Helpe

**Désignation :** Autre

**Nom de l'édifice :** Tour de la ferme de l'abbaye

**Localisation :**

N° de voirie : .....

Section cadastrale : .....

Rue / lieu-dit : Route de Floyon.....

**Propriétaire :**  Privé  Public

**Description :** Tour circulaire en brique de la ferme de l'abbaye. Elle est probablement une des tours de l'ancien château que l'on peut voir sur les albums de Croÿ.....

.....  
.....  
.....  
.....  
.....  
.....  
.....  
.....  
.....  
.....  
.....  
.....  
.....  
.....  
.....

### Illustration



### Localisation



Source : Bing.com/maps

### Sélection pour sa valeur :

- Historique  De mémoire  D'ensemble  De rareté  De repère  D'usage  De Savoir-faire
- Anecdote  De référence  autre


**Documents liés :**



**Illustration**



**Localisation**



Source : Bing.com/maps

**Commune :** Boulogne-sur-Helpe

**Désignation :** Oratoire

**Nom de l'édifice :** Oratoire Notre Dame de Liesse

**Localisation :**

N° de voirie : .....

Section cadastrale : .....

Rue / lieu-dit : Voie communale de Marbaix.....

**Propriétaire :** Privé Public

**Description :** Oratoire en pierre bleue de plan circulaire datant de 1822. Il se trouve dans une haie. Les parties métalliques ont disparu et les pierres s'effritent.....

.....  
.....  
.....  
.....  
.....  
.....  
.....  
.....  
.....  
.....  
.....  
.....  
.....  
.....  
.....  
.....

**Sélection pour sa valeur :**

- Historique  De mémoire  D'ensemble  De rareté  De repère  D'usage  De Savoir-faire
- Anecdotique  De référence  autre

**Documents liés :**

**Commune :** Boulogne-sur-Helpe

**Désignation :** Oratoire

**Nom de l'édifice :** Sans dénomination

**Localisation :**

N° de voirie : .....

Section cadastrale : .....

Rue / lieu-dit : Voie communale n° 7 du Château Courbet.....

**Propriétaire :**  Privé  Public

**Description :** Oratoire en brique badigeonnée de plan carré. La niche, contenant les statues de plusieurs saints est protégée par des barreaux. Il est accolé à un mur d'enceinte. ....

.....

.....

.....

.....

.....

.....

.....

.....

.....

.....

.....

.....

.....

.....

.....

.....

.....

.....

.....

.....

.....

.....

**Illustration**



**Localisation**



Source : Bing.com/maps

**Sélection pour sa valeur :**

- Historique  De mémoire  D'ensemble  De rareté  De repère  D'usage  De Savoir-faire
- Anecdotique  De référence  autre

**Documents liés :**



## Illustration

**Commune :** Boulogne-sur-Helpe

**Désignation :** Oratoire

**Nom de l'édifice :**

**Localisation :**

N° de voirie : 15 .....

Section cadastrale : A 141 .....

Rue / lieu-dit : Voie communale de Marbaix.....

**Propriétaire :**  Privé  Public

**Description :** Oratoire en pierre bleue ne comportant qu'une niche, un couronnement et une croix, incrusté dans un mur de brique et de pierre bleue en soubassement et en couronnement. Ce mur marque la limite de propriété. ....

.....

.....

.....

.....

.....

.....

.....

.....

.....

.....

.....

.....

.....

.....

.....

.....

.....

.....

.....

.....

.....



## Localisation



Source : Bing.com/maps

## Sélection pour sa valeur :

- Historique  De mémoire  D'ensemble  De rareté  De repère  D'usage  De Savoir-faire
- Anecdotique  De référence  autre

**Documents liés :**

**Illustration**



**Commune :** Boulogne-sur-Helpe

**Désignation :** Calvaire

**Nom de l'édifice :** Sans dénomination

**Localisation :**

N° de voirie : .....

Section cadastrale : .....

Rue / lieu-dit : Voie communale de la Neuville .....

**Propriétaire :**  Privé  Public

**Description :** Croix à la mémoire de Casimir Ernest Pannier, adossée à la façade d'une habitation. .

.....  
.....  
.....  
.....  
.....  
.....  
.....  
.....  
.....  
.....  
.....  
.....  
.....  
.....  
.....

**Localisation**



Source : Bing.com/maps

**Sélection pour sa valeur :**

- Historique  De mémoire  D'ensemble  De rareté  De repère  D'usage  De Savoir-faire
- Anecdotique  De référence  autre

**Documents liés :**



### Illustration

**Commune :** Boulogne-sur-Helpe

**Désignation :** Oratoire

**Nom de l'édifice :** Sans dénomination

**Localisation :**

N° de voirie : .....

Section cadastrale : C 367 .....

Rue / lieu-dit : Voie communale n301 dite Chemin de Mont Orqueil.....

**Propriétaire :**  Privé  Public

**Description :** Oratoire en brique de plan carré, se trouvant dans le jardin d'une ferme. La niche repose sur un bandeau en pierre bleue d'une seule pièce. Une pièce similaire repose sur la niche et porte le couronnement en brique.....

.....  
.....  
.....  
.....  
.....  
.....  
.....  
.....  
.....  
.....  
.....  
.....  
.....  
.....  
.....  
.....



**Localisation**



Source : Bing.com/maps

### Sélection pour sa valeur :

- Historique  De mémoire  D'ensemble  De rareté  De repère  D'usage  De Savoir-faire
- Anecdote  De référence  autre

**Documents liés :**

**Commune :** Boulogne-sur-Helpe

**Désignation :** Oratoire

**Nom de l'édifice :**

**Localisation :**

N° de voirie : 14 .....

Section cadastrale : C 282 .....

Rue / lieu-dit : Voie communale n301 dite Chemin de Mont Orgueil .....

**Propriétaire :**  Privé  Public

**Description :** Oratoire en pierre bleue de plan carré accolé à une habitation. Sa structure est peu commune. Sa niche ne possède pas de grille et contient plusieurs statues de la Vierge.....

.....

.....

.....

.....

.....

.....

.....

.....

.....

.....

**Illustration**



**Localisation**



Source : Bing.com/maps

**Sélection pour sa valeur :**

- Historique  De mémoire  D'ensemble  De rareté  De repère  D'usage  De Savoir-faire
- Anecdotique  De référence  autre

**Documents liés :**



**Illustration**



**Commune :** Boulogne-sur-Helpe

**Désignation :** Oratoire

**Nom de l'édifice :**

**Localisation :**

N° de voirie : .....

Rue / lieu-dit : Voie communale n301 dite Chemin de Mont Orgueil.....

**Propriétaire :** Privé    Public

**Description :** Oratoire en brique et pierre bleue de plan carré, semblant assez récent. Un Christ en croix se trouve au-dessus de la niche. ....

.....

.....

.....

.....

.....

.....

.....

.....

.....

.....

.....

.....

.....

**Localisation**



Source : Bing.com/maps

**Sélection pour sa valeur :**

- Historique    De mémoire    D'ensemble    De rareté    De repère    D'usage    De Savoir-faire
- Anecdote    De référence    autre

**Documents liés :**

### Illustration

**Commune :** Boulogne-sur-Helpe

**Désignation :** Calvaire

**Nom de l'édifice :** Sans dénomination

**Localisation :**

N° de voirie : 47 .....

Section cadastrale : C 123 .....

Rue / lieu-dit : route de Floyon .....


**Propriétaire :** Privé Public

**Description :** Calvaire ouvert se trouvant en bord de route de Floyon installé sur un socle de pierre bleue. Il se trouve à proximité de la chapelle BSH 10. ....

.....  
.....  
.....  
.....  
.....  
.....  
.....  
.....  
.....  
.....  
.....  
.....  
.....  
.....  
.....  
.....



### Localisation



Source : Bing.com/maps

### Sélection pour sa valeur :

- Historique  De mémoire  D'ensemble  De rareté  De repère  D'usage  De Savoir-faire
- Anecdotique  De référence  autre

### Documents liés :



## Illustration

**Commune :** Boulogne-sur-Helpe

**Désignation :** Oratoire

**Nom de l'édifice :** Sans dénomination

**Localisation :**

N° de voirie : 7 .....

Section cadastrale : B 324 .....

Rue / lieu-dit : route de Cartignies.....

**Propriétaire :**  Privé  Public

**Description :** Petit oratoire se trouvant dans un jardin privé. Il est accolé à l'habitation dont il dépend.



## Localisation



Source : Bing.com/maps

### Sélection pour sa valeur :

- Historique  De mémoire  D'ensemble  De rareté  De repère  D'usage  De Savoir-faire  
 Anecdotique  De référence  autre

**Documents liés :**

**Commune :** Boulogne-sur-Helpe

**Désignation :** Oratoire

**Nom de l'édifice :** Sans dénomination

**Localisation :**

N° de voirie : 23 .....

Section cadastrale : B 324 .....

Rue / lieu-dit : route d'Etrœungt .....

**Propriétaire :**  Privé  Public

**Description :** Cet édifice est en fait composé de deux oratoires en pierre bleue se faisant face et faisant office de pilier de clôture

## Illustration



## Localisation



Source : Bing.com/maps

## Sélection pour sa valeur :

- Historique  De mémoire  D'ensemble  De rareté  De repère  D'usage  De Savoir-faire  
 Anecdotique  De référence  autre

**Documents liés :**



## Illustration

**Commune :** Boulogne-sur-Helpe

**Désignation :** Oratoire

**Nom de l'édifice :** Sans dénomination

**Localisation :**

N° de voirie : 23 .....

Section cadastrale : B 324 .....

Rue / lieu-dit : Route de l'église .....

**Propriétaire :**  Privé  Public

**Description :** Oratoire de plan carré en brique et en pierre bleue se trouvant dans une parcelle privée. Il est difficilement perceptible depuis l'espace public.



## Localisation



Source : Bing.com/maps

## Sélection pour sa valeur :


- Historique  De mémoire  D'ensemble  De rareté  De repère  D'usage  De Savoir-faire  
 Anecdotique  De référence  autre

**Documents liés :**

## Illustration



## Localisation



Source : Bing.com/maps

**Commune :** Boulogne-sur-Helpe

**Désignation :** Mur / Muret

**Nom de l'édifice :** Sans dénomination

**Localisation :**

N° de voirie : 23 .....

Section cadastrale : B 275 ; 276 ; 442 ; 443.....

Rue / lieu-dit : route de Cartignies.....

**Propriétaire :**  Privé  Public

**Description :** Mur d'enceinte en brique avec soubassement en pierre bleue d'un grand jardin (BSH-o-010) visible depuis l'espace publique.

## Sélection pour sa valeur :

- Historique  De mémoire  D'ensemble  De rareté  De repère  D'usage  De Savoir-faire  
 Anecdote  De référence  autre

**Documents liés :**