

Localisation

Commune : Boulogne-sur-Helpe

Désignation : Mares

Localisation :

N° de voirie :

Section cadastrale : A 26 ; B 186 ; B 441 ; B 181 ; B 419 ; B91 ; B 52 ; B 438 ; B 448

Rue / lieu-dit :

Propriétaire : Privé Public




Description :
.....
.....
.....

Sélection pour sa valeur :

Historique De mémoire D'ensemble De rareté
 De repère D'usage De Savoir-faire

Anecdotique De référence autre

Documents liés : Fiche générale de protection au titre du L151-23 sur les mares.



Source : Bing.com/maps

Commune : Boulogne-sur-Helpe

Désignation : Place et Ensemble d'arbres

Localisation :

N° de voirie :

Section cadastrale :

Rue / lieu-dit : Rue de l'église

Propriétaire : Privé Public

Description : Place surélevée enherbée plantée de tilleuls plantés en arc de cercle en face du parvis de l'église.

.....
.....

Localisation



Source : Bing.com/maps

Illustration



Sélection pour sa valeur :

- Historique De mémoire D'ensemble De rareté De repère D'usage De Savoir-faire
- Anecdotique De référence autre

Documents liés :

Commune : Boulogne-sur-Helpe

Désignation : Jardin

Localisation :

N° de voirie :

Section cadastrale : B 275 ; 276 ; 442 ; 443.....

Rue / lieu-dit : Route de Cartignies / Rue de la Mairie

Propriétaire : Privé Public


Description : Maison de maître et son jardin visible depuis l'espace public derrière le mur d'enceinte (BSH 30) en brique avec le soubassement en pierre bleue.

.....
.....

Illustration



Localisation



Source : Bing.com/maps

Sélection pour sa valeur :

- Historique De mémoire D'ensemble De rareté De repère D'usage De Savoir-faire
- Anecdotique De référence autre

Documents liés :

