

Illustration



Localisation



Source : Bing.com/maps

Commune : Clairfayts

Désignation : Oratoire

Nom de l'édifice : Sainte Thérèse

Localisation :

N° de voirie :

Section cadastrale : B 246

Rue / lieu-dit : Rue du Cromboulie / Chemin de Tabary

Propriétaire : Privé Public

Description : Oratoire en briques badigeonnées de plan carré, se trouvant dans une haie de limite de propriété. Il date de 1947. Le couronnement est ici remplacé par un toit à double pans en ardoise.

Sélection pour sa valeur :

- Historique De mémoire D'ensemble De rareté De repère D'usage De Savoir-faire
 Anecdote De référence autre

Documents liés :

Commune : Clairfayts

Désignation : Oratoire

Nom de l'édifice : Sans dénomination

Localisation :

N° de voirie :

Section cadastrale : A 474

Rue / lieu-dit : Rue de Sivry, au lieu-dit Le Ramié

Propriétaire : Privé Public

Description :


Oratoire en brique de plan carré se trouvant à l'entrée du lieu-dit Le Ramié. Sa niche contient un crucifix et une statue de la Vierge. Elle est fermée par une grille à croisillons métalliques peinte en marron.....

.....
.....
.....
.....

Illustration



Localisation



Source : Bing.com/maps

Sélection pour sa valeur :

- Historique De mémoire D'ensemble De rareté De repère D'usage De Savoir-faire
 Anecdote De référence autre

Documents liés :

Commune : Clairfayts

Désignation : Calvaire

Nom de l'édifice : Calvaire d'Epinoy

Localisation :

N° de voirie :

Section cadastrale : A 58.....

Rue / lieu-dit : Rue Sivry / Rue d'Epinoy


Propriétaire : Privé Public

Description : Calvaire couvert en brique et en pierre bleue se trouvant dans une parcelle dédiée. Un banc est installé à côté de lui. Sa date d'édification n'est pas connue mais il est antérieur à 1900.

Illustration



Localisation



Source : Bing.com/maps

Sélection pour sa valeur :

- Historique De mémoire D'ensemble De rareté De repère D'usage De Savoir-faire
 Anecdote De référence autre

Documents liés :

Commune : Clairfayts

Désignation : Oratoire

Nom de l'édifice : Jésus

Localisation :

N° de voirie :

Section cadastrale : A 84.....

Rue / lieu-dit : Chemin Epinoy

Propriétaire : Privé Public


Description : Oratoire en pierre bleue de plan carré se trouvant au bord du chemin de terre à la limite avec Solre-le-Château. Il date de 1833.

.....
.....
.....

Illustration



Localisation



Source : Bing.com/maps

Sélection pour sa valeur :

- Historique De mémoire D'ensemble De rareté De repère D'usage De Savoir-faire
 Anecdote De référence autre

Documents liés :



Commune : Clairfayts

Désignation : Oratoire

Nom de l'édifice : Notre Dame de Walcourt

Localisation :

N° de voirie :

Section cadastrale :

Rue / lieu-dit : Rue Trieux de la Cour / Rue d'Orbaye .

Propriétaire : Privé Public


Description : Oratoire en pierre bleue au fût circulaire surmonté d'un dais et d'une croix de pierre. Une statue de Notre Dame de Walcourt se trouve sous le dais, protégée par une cloche de verre. Cet édifice se trouve au carrefour entre la rue Trieux de la Cour et la rue d'Orbaye, au niveau d'une entrée de pâture. Une jardinière en bois de plan carré se trouve devant l'oratoire.

.....
.....

Illustration



Localisation



Source : Bing.com/maps

Sélection pour sa valeur :

- Historique De mémoire D'ensemble De rareté De repère D'usage De Savoir-faire
- Anecdotique De référence autre

Documents liés :

Commune : Clairfayts

Désignation : Oratoire

Nom de l'édifice : Saint-Joseph / Chapelle Durand...

Localisation :

N° de voirie : 17

Section cadastrale : B 47

Rue / lieu-dit : rue Haute

Propriétaire : Privé Public


Description : Oratoire en pierre bleue de plan carré datant de 1886. Il se trouve en bord de route, dans une parcelle dédiée. Un décroché de la haie de limite de propriété facilite sa mise en valeur et délimite l'espace qui lui est dédié.

.....
.....
.....
.....
.....

Illustration



Localisation



Source : Bing.com/maps

Sélection pour sa valeur :

- Historique De mémoire D'ensemble De rareté De repère D'usage De Savoir-faire
 Anecdotique De référence autre

Documents liés :

Illustration



Commune : Clairfayts

Désignation : Oratoire

Nom de l'édifice : Notre Dame de Grâce

Localisation :

N° de voirie : 1

Section cadastrale : B 1078

Rue / lieu-dit : Rue du Trieux de la Cour

Propriétaire : Privé Public

Description : Chapelle de plan carré datant de 1897 se trouvant dans un jardin privé. Elle présente deux colonnes avec chapiteau de style corinthien. La porte et certains détails sont peints en bleu. Un arbuste est planté derrière. Une petite allée aménagée avec une pergola en facilite l'accès.

Localisation



Source : Bing.com/maps

Sélection pour sa valeur :

- Historique De mémoire D'ensemble De rareté De repère D'usage De Savoir-faire
 Anecdote De référence autre

Documents liés :

Commune : Clairfayts

Désignation : Calvaire

Nom de l'édifice : Sans dénomination

Localisation :

N° de voirie : 9

Section cadastrale : B 268

Rue / lieu-dit : Rue de Cromboulie

Propriétaire : Privé Public

Description : Calvaire couvert en brique et en pierre bleue se trouvant dans une parcelle dédiée. Il a été érigé à la fin du XIXe siècle.

.....
.....
.....

Illustration



Localisation



Source : Bing.com/maps

Sélection pour sa valeur :

- Historique De mémoire D'ensemble De rareté De repère D'usage De Savoir-faire
- Anecdotique De référence autre

Documents liés :

Commune : Clairfayts

Désignation : Calvaire

Nom de l'édifice : Sans dénomination

Localisation :

N° de voirie :

Section cadastrale : A 216

Rue / lieu-dit : Rue de Cromboulie

Propriétaire : Privé Public


Description : Calvaire couvert en brique et en pierre bleue se trouvant dans une parcelle dédiée en bord de route. Il a été érigé à la fin du XIXe siècle. Un arbre de haut jet le signale.

.....
.....
.....
.....
.....
.....

Illustration



Localisation



Source : Bing.com/maps

Sélection pour sa valeur :

- Historique De mémoire D'ensemble De rareté De repère D'usage De Savoir-faire
 Anecdotique De référence autre

Documents liés :

Commune : Clairfayts

Désignation : Chapelle

Nom de l'édifice : Notre Dame de Lourdes

Localisation :

N° de voirie : 11

Section cadastrale : B 350

Rue / lieu-dit : Rue d'Orbaye.....


Propriétaire : Privé Public

Description : Chapelle de plan rectangulaire en béton se trouvant entre la haie de limite de propriété et l'accès à l'habitation dont elle dépend. La porte métallique est peinte en bleu.

Illustration



Localisation



Source : Bing.com/maps

Sélection pour sa valeur :

- Historique De mémoire D'ensemble De rareté De repère D'usage De Savoir-faire
 Anecdotique De référence autre

Documents liés :

Commune : Clairfayts

Désignation : Oratoire

Nom de l'édifice : Notre Dame de Carpe – Chapelle Huart

Localisation :

N° de voirie :

Section cadastrale : B 141

Rue / lieu-dit : Rue d'Orbaye.....

Propriétaire : Privé Public


Description : Oratoire en pierre bleue de plan carré se trouvant au carrefour entre la rue d'Orbaye et de la rue de Touvent, devant une haie. Il est dédié à Notre Dame de Carpe, peut-être à rapprocher de Notre Dame de Quartes même si le doute est avéré. Il est inscrit au titre des Monuments Historiques.

.....
.....
.....

Illustration



Localisation



Source : Bing.com/maps

Sélection pour sa valeur :

- Historique De mémoire D'ensemble De rareté De repère D'usage De Savoir-faire
 Anecdote De référence autre

Documents liés :

Illustration



Commune : Clairfayts

Désignation : Oratoire

Nom de l'édifice : Notre Dame de Bon Secours

Localisation :

N° de voirie : 19

Section cadastrale : B 427

Rue / lieu-dit : Rue Haute – Les Charmettes

Propriétaire : Privé Public

Description : Oratoire en pierre bleue de plan carré adossé à la façade d'une ancienne longère, en brique et en pierre bleue. Il date de 1820. L'oratoire a été déplacé d'une vingtaine de mètres en 1956.

.....
.....
.....

Localisation



Source : Bing.com/maps

Sélection pour sa valeur :

- Historique De mémoire D'ensemble De rareté De repère D'usage De Savoir-faire
- Anecdote De référence autre

Documents liés :

Illustration



Commune : Clairfayts

Désignation : Oratoire

Nom de l'édifice : Sainte Rita

Localisation :

N° de voirie :


Section cadastrale : A 125

Rue / lieu-dit : Rue d'Épinoy

Propriétaire : Privé Public

Description : Oratoire en brique de plan rectangulaire se trouvant à une patte-d'oie. Il a été édifié en 1946 à l'emplacement d'une chapelle tombée en ruine dédiée à Notre-Dame de Bonsecours. Il a pour tout couronnement une plaque de béton surmontée d'une croix en fer forgé.....

Localisation



Source : Bing.com/maps

Sélection pour sa valeur :

- Historique De mémoire D'ensemble De rareté De repère D'usage De Savoir-faire
 Anecdote De référence autre

Documents liés :

Commune : Clairfayts

Désignation : Oratoire / Puits

Nom de l'édifice : Saint-Liénard

Localisation :

N° de voirie :

Section cadastrale : B 65.....

Rue / lieu-dit : Rue du Trieux de la Cour

Propriétaire : Privé Public


Description : L'oratoire Saint-Liénard a été construit au-dessus de la source du même nom, au cœur d'une pâture. De plan carré, son fût en brique et en pierre bleue est surmonté d'une structure métallique en forme de baldaquin : quatre colonnettes supportent un pavillon au toit très ouvragé, un lambrequin courant sur le pourtour. Il a été restauré par la Fondation du Patrimoine.

.....
.....
.....
.....
.....

Illustration



Localisation



Source : Bing.com/maps

Sélection pour sa valeur :

- Historique De mémoire D'ensemble De rareté De repère D'usage De Savoir-faire
 Anecdote De référence autre

Documents liés :

Commune : Clairfayts

Désignation : Chapelle

Nom de l'édifice : Notre Dame du Rosaire / Chapelle Rousseau

Localisation :

N° de voirie :

Section cadastrale : B 193

Rue / lieu-dit : Rue des Pancottes / Rue d'Orbaye


Propriétaire : Privé Public

Description : Chapelle de plan carré en brique se trouvant à une patte-d'oie. La porte métallique à deux battants est à barreaux et panneaux ornés de ferronnerie. Cette chapelle construite vers 1895 fut longtemps connue sous le nom de chapelle Clara, du nom de sa fondatrice, une fermière du voisinage.
.....
.....

Illustration



Localisation



Source : Bing.com/maps

Sélection pour sa valeur :

- Historique De mémoire D'ensemble De rareté De repère D'usage De Savoir-faire
- Anecdote De référence autre

Documents liés :

Commune : Clairfayts

Désignation : Chapelle

Nom de l'édifice : Chapelle Notre-Dame

Localisation :

N° de voirie :

Section cadastrale : A 130 ; A 131

Rue / lieu-dit : Epinoy.....

Propriétaire : Privé Public

Description : Epinoy fût une paroisse indépendante jusqu'en 1825. Cet édifice faisait fonction d'église, et a été construit en 1472. Elevée sur un piton rocheux, cette chapelle gothique, composée d'une nef unique et d'une abside à trois pans, est épaulée de contreforts extérieurs. Le sol est pavé de carreaux de marbre dans le chœur et de pierres bleues dans la nef. La cloche, enlevée par les Allemands en 1917, a été remplacée en 1932 par une nouvelle, fondue à Sin-le-Noble. Elle contient une Vierge à l'Enfant en bois peint sculptée par un artisan local inconnu. Datant du XIIIe siècle, elle est certainement la plus ancienne statuette de la région.

Cette chapelle est inscrite au titre des Monuments Historiques

.....
.....
.....
.....
.....

Illustration



Localisation



Source : Bing.com/maps

Sélection pour sa valeur :

- Historique De mémoire D'ensemble De rareté De repère D'usage De Savoir-faire
- Anecdotique De référence autre

Documents liés :

Illustration

Commune : Clairfayts

Désignation : Oratoire

Nom de l'édifice : Chapelle du Bois

Localisation :

N° de voirie :

Section cadastrale : B 120

Rue / lieu-dit : Bois du Fêtru


Propriétaire : Privé Public

Description : Oratoire en pierre bleue de plan carré ne portant ni inscription ni datation. Elle se trouve à proximité d'une source.....



Avec l'aimable autorisation de Monsieur Gagneux
<http://villesetvillagesdelavesnois.org>

Localisation



Source : Bing.com/maps

Sélection pour sa valeur :

- Historique De mémoire D'ensemble De rareté De repère D'usage De Savoir-faire
 Anecdote De référence autre

Documents liés :

Commune : Clairfayts

Désignation : Oratoire

Nom de l'édifice : Sainte-Anne

Localisation :

N° de voirie : 20

Section cadastrale : A 311

Rue / lieu-dit : rue Haute

Propriétaire : Privé Public

Description : Oratoire en pierre bleue de plan carré. Il a été édifié en 1991 par les propriétaires de la ferme dont il dépend.

.....
.....
.....
.....

Illustration



Avec l'aimable autorisation de Monsieur Gagneux
<http://villesetvillagesdelavesnois.org>

Localisation



Source : Bing.com/maps

Sélection pour sa valeur :

- Historique De mémoire D'ensemble De rareté De repère D'usage De Savoir-faire
 Anecdotique De référence autre

Documents liés :

Commune : Clairfayts

Désignation : Abreuvoir

Nom de l'édifice : Sans dénomination

Localisation :

N° de voirie : 7

Section cadastrale : A 397

Rue / lieu-dit : Rue du Cromboulie

Propriétaire : Privé Public


Description : Abreuvoir encaissé de forte emprise en pierre bleue se trouvant entre la haie de limite de propriété et l'habitation dont il dépend.

.....
.....
.....
.....

Illustration



Localisation



Source : Bing.com/maps

Sélection pour sa valeur :

- Historique De mémoire D'ensemble De rareté De repère D'usage De Savoir-faire
 Anecdote De référence autre

Documents liés :