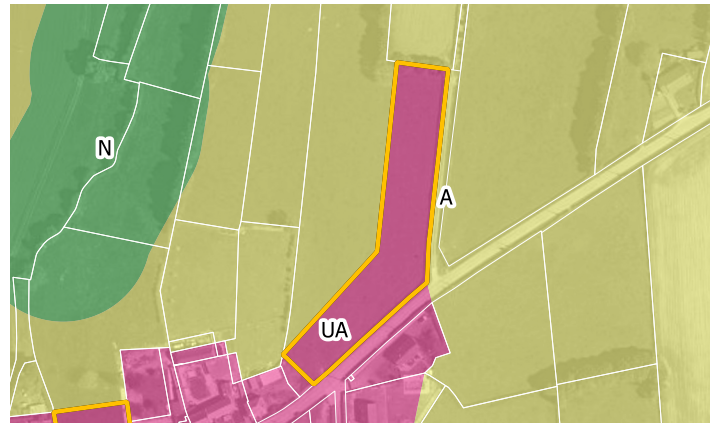


Localisation sur photo aérienne



0 50 m

Localisation sur zonage



0 50 m

Contexte





Sources :
Gisements zones de projets ADU 2023, Photographies aériennes Orthophoto IGN 2022, Limites cadastrales PPIGE 2022, Bâti BDTopo 2022, Limites communales Open Street Map, Régimes sanitaires des exploitations agricoles Chambre d'Agriculture 2019, ZNIEFF INPN 2018, Espaces à Haute valeur Patrimoniale PNRA 2010, Eléments techniques ENEDIS, Risques naturels DDTM

Réalisation : ADU/PNRA, décembre 2023 pour PLUi 3CA






N° DU GISEMENT CONCERNE PAR L'OAP SURFACE EN M²




| | |
|----|------|
| 33 | 5657 |
|----|------|

-  Gisements concernés par une OAP
-  Autres gisements

Éléments de contexte

-  Limites cadastrales (contour blanc)
-  Courbes de niveaux (2,5 mètres)
-  Câble à basse tension

Patrimoine

-  Périmètre de protection des abords des monuments historiques
-  Patrimoines bâtis identifiés au titre de l'article L.151-19 du code de l'urbanisme (Petit patrimoine)
-  Linéaires de haies ou alignement d'arbres identifiés au titre de l'article L.151-23 du code de l'urbanisme

Eau

-  Cours d'eau
-  Zones à Dominante Humide du SDAGE Artois-Picardie



0 50 m

Sources :
Gisements zones de projets ADU 2023, Photographies aériennes Orthophoto IGN 2022, Limites cadastrales PPIGE 2022,
Limites communales Open Street Map

Réalisation : ADU/PNRA, décembre 2023 pour PLUi 3CA



| N° DU GISEMENT CONCERNE PAR L'OAP* | SURFACE EN M ² | NOMBRE DE LOGEMENTS MINIMUM A PRODUIRE A TERME | PHASAGE | LLS** |
|------------------------------------|---------------------------|--|---------|-------|
| 33 | 5657 | 11 | CF. OAP | |

 Gisements concernés par une OAP

 Autres gisements

Limites parcellaires (contour blanc)

Connexion

 Accès regroupé à créer

Aménagement

 Formes urbaines existantes à prendre en compte

 Phase 1

 Phase 2

* Cf. schéma de localisation sur photo-aérienne pour numérotation des gisements

** Si la cellule affiche "O", le gisement doit faire l'objet d'une programmation en Logements Locatifs Sociaux.

Se référer au zonage du PLUi pour définir les emprises constructibles au sein des OAP

Se référer à la "boîte à outils" pour déterminer les prescriptions s'appliquant aux éléments cartographiques représentés et prendre connaissance des éléments prescriptifs transversaux