

**Illustration**



**Commune :** Dimont

**Désignation :** Chapelle

**Nom de l'édifice :** Notre-Dame de Lourdes

**Localisation :**

N° de voirie : .....

Section cadastrale : B 545 .....

Rue / lieu-dit : lieu-dit Le Mont ; Chemin de Bathieuse

**Propriétaire :** Privé Public

**Description :** Chapelle de plan carré en brique, surmontée d'une croix et disposant d'une belle porte en bois avec une grille en fer forgé. ....

.....  
 .....  
 .....  
 .....  
 .....  
 .....  
 .....  
 .....  
 .....  
 .....  
 .....  
 .....  
 .....

**Localisation**



Source : Géoportail

**Sélection pour sa valeur :**

- Historique  De mémoire  D'ensemble  De rareté  De repère  D'usage  De Savoir-faire  
 Anecdotique  De référence  autre

**Documents liés :**

**Commune :** Dimont

**Désignation :** Chapelle

**Nom de l'édifice :** Saint Jean-Baptiste

**Localisation :**

N° de voirie : .....

Section cadastrale : WD 85.....

Rue / lieu-dit : Hameau d'Offies .....

**Propriétaire :** Privé Public

**Description :** Chapelle à plan carré, dédiée Saint-Jean Baptiste. Elle est réalisée en pierre bleue (moellons pour le remplissage, pierres de tailles pour les harpages et les ébrasements) et sa toiture est en ardoise. Elle est entourée d'un cimetière et ceinte d'un écrien bocager.

.....  
.....  
.....  
.....  
.....  
.....  
.....

**Illustration**



**Localisation**



Source : Géoportail

**Sélection pour sa valeur :**

- Historique  De mémoire  D'ensemble  De rareté  De repère  D'usage  De Savoir-faire
- Anecdotique  De référence  autre

**Documents liés :**

Commune : Dimont

Désignation : Fontaine

Nom de l'édifice : Fontaine d'Offies

Localisation :

N° de voirie : .....

Section cadastrale : .....

Rue / lieu-dit : Chemin rural dit du Cérul .....

Propriétaire :  Privé  Public

Description : Fontaine minérale en pierre bleue, se trouvant en bord de chemin. ....

.....  
.....  
.....  
.....  
.....  
.....  
.....  
.....  
.....  
.....  
.....  
.....  
.....  
.....  
.....  
.....  
.....  
.....  
.....  
.....  
.....

## Illustration



Photo avec l'aimable autorisation de <http://villesetvillagesdelavesnois.org/>

## Localisation



Source : Géoportail

## Sélection pour sa valeur :

- Historique  De mémoire  D'ensemble  De rareté  De repère  D'usage  De Savoir-faire
- Anecdote  De référence  autre

## Documents liés :

**Commune :** Dimont

**Désignation :** Oratoire

**Nom de l'édifice :** Notre Dame de Bon Secours

**Localisation :**

N° de voirie : .....

Section cadastrale : .....

Rue / lieu-dit : Voie communale n°4 de Dimechaux à Bousignies-sur-Roc.....

**Propriétaire :** Privé Public

**Description :** Oratoire de 1837, réalisé en pierre bleue, à fût carré. L'emplacement était auparavant clos par une grille de faible hauteur. Le mur situé en arrière est en briques au contact de l'édifice, et en pierre bleue aux abords .....

.....  
.....  
.....  
.....  
.....

**Illustration**



**Localisation**



Source : Géoportail

**Sélection pour sa valeur :**

- Historique  De mémoire  D'ensemble  De rareté  De repère  D'usage  De Savoir-faire
- Anecdotique  De référence  autre

**Documents liés :**

**Commune :** Dimont

**Désignation :** Oratoire

**Nom de l'édifice :** Saint-Léonard

**Localisation :**

N° de voirie : .....

Section cadastrale : A 706 .....

Rue / lieu-dit : Le village.....

**Propriétaire :**  Privé  Public

**Description :** Edifice datant de 1737 à fût carré réalisé en pierre bleue. Il commémore la mort au combat de Louis Liénard le 15 mars 1697 face à l'envahisseur. Un aménagement de moellons vient enrichir ses abords. Des plantations plus diversifiées participeraient davantage à la mise en valeur de l'oratoire.....

.....  
.....  
.....  
.....  
.....  
.....  
.....

**Illustration**



**Localisation**



Source : Géoportail

**Sélection pour sa valeur :**


- Historique  De mémoire  D'ensemble  De rareté  De repère  D'usage  De Savoir-faire
- Anecdotique  De référence  autre

**Documents liés :**

### Illustration



### Localisation



Source : Géoportail

**Commune :** Dimont

**Désignation :** Calvaire

**Nom de l'édifice :** Calvaire dit chapelle Virlet

**Localisation :**

N° de voirie : 14 .....

Section cadastrale : .....

Rue / lieu-dit : route d'Avesnes .....

**Propriétaire :**  Privé  Public

**Description :** Calvaire couvert sur tertre en brique et en pierre. Un escalier en pierre bleue en facilite l'accès. ....

.....  
.....  
.....  
.....

**Sélection pour sa valeur :**

- Historique  De mémoire  D'ensemble  De rareté  De repère  D'usage  De Savoir-faire
- Anecdotique  De référence  autre

**Documents liés :**

**Commune :** Dimont

**Désignation :** Oratoire

**Nom de l'édifice :** Notre Dame de Grâce

**Localisation :**

N° de voirie : .....

Section cadastrale : WH 23.....

Rue / lieu-dit : chemin de Bathieuse.....

**Propriétaire :**  Privé  Public

**Description :** Oratoire de plan carré en pierre bleue datant de 1852. deux arbres de haut jet l'encadrent et le signalent à distance. ....

.....  
.....  
.....  
.....  
.....  
.....  
.....

**Illustration**



**Localisation**



Source : Géoportail

**Sélection pour sa valeur :**

- Historique  De mémoire  D'ensemble  De rareté  De repère  D'usage  De Savoir-faire
- Anecdotique  De référence  autre

**Documents liés :**

**Commune :** Dimont

**Désignation :** Oratoire

**Nom de l'édifice :** Saint-Etton et Notre-Dame de Bon Secours

**Localisation :**

N° de voirie : 14 .....

Section cadastrale : WE 76.....

Rue / lieu-dit : route de Doulers .....

**Propriétaire :** Privé Public

**Description :** Oratoire de pierre bleue de plan carré datant de 1854. Il est actuellement intégré à une habitation, mais reste cependant visible depuis l'espace public.

.....  
 .....  
 .....  
 .....  
 .....  
 .....

**Illustration**



**Localisation**



Source : Géoportail

**Sélection pour sa valeur :**

- Historique  De mémoire  D'ensemble  De rareté  De repère  D'usage  De Savoir-faire
- Anecdotique  De référence  autre

**Documents liés :**



**Commune :** Dimont

**Désignation :** Oratoire

**Nom de l'édifice :** Saint-Hubert et Notre-Dame de Walcourt

**Localisation :**

N° de voirie : .....

Section cadastrale : WE 51.....

Rue / lieu-dit : route de Doulers .....

**Propriétaire :** Privé Public


**Description :** Oratoire de plan carré en pierre bleue badigeonnée, datant 1836. Il semble manquer la partie supérieure. Sa visibilité dépend grandement de l'entretien de la végétation alentour. ....

.....  
.....  
.....  
.....  
.....  
.....

**Illustration**



**Localisation**



Source : Géoportail

**Sélection pour sa valeur :**

- Historique  De mémoire  D'ensemble  De rareté  De repère  D'usage  De Savoir-faire
- Anecdotique  De référence  autre

**Documents liés :**

**Commune :** Dimont

**Désignation :** Oratoire

**Nom de l'édifice :** Sans dénomination

**Localisation :**

N° de voirie : 2 .....

Section cadastrale : B 689 .....

Rue / lieu-dit : route d'Avesnes .....

**Propriétaire :**  Privé  Public

**Description :** Édifice à fût rectangulaire, non dédié. Il est construit en parpaing de ciment, et est entouré d'une haie basse et d'un portillon d'entrée. ....

.....  
.....  
.....  
.....  
.....  
.....  
.....

**Illustration**



**Localisation**



Source : Géoportail

**Sélection pour sa valeur :**

- Historique  De mémoire  D'ensemble  De rareté  De repère  D'usage  De Savoir-faire
- Anecdotique  De référence  autre

**Documents liés :**

**Illustration**

**Commune :** Dimont

**Désignation :** Chapelle

**Nom de l'édifice :** Chapelle Gablet

**Localisation :**

N° de voirie : .....

Section cadastrale : B 130 .....


Rue / lieu-dit : rue du Mont.....

**Propriétaire :** Privé Public

**Description :** Chapelle de plan à pans coupés. Elle est recouverte d'un enduit digité. Son enceinte est délimitée par un muret de brique et de pierre bleue. Son accès, côté rue, se fait par un petit escalier, puis par une allée gravillonnée. Son pourtour est végétalisé. ....



**Localisation**



Source : Géoportail

**Sélection pour sa valeur :**

- Historique  De mémoire  D'ensemble  De rareté  De repère  D'usage  De Savoir-faire
- Anecdotique  De référence  autre

**Documents liés :**

**Commune :** Dimont

**Désignation :** Oratoire

**Nom de l'édifice :** Saint-Hubert

**Localisation :**

N° de voirie : .....

Section cadastrale : WC 88 .....

Rue / lieu-dit : rue d'Offies .....

**Propriétaire :**  Privé  Public

**Description :** Édifice de plan rectangulaire, réalisé en pierre bleue. Son fût est relié à la niche par un pan coupé. Il est abrité sous des arbres de haut jet.

.....  
 .....  
 .....  
 .....  
 .....  
 .....  
 .....  
 .....  
 .....  
 .....  
 .....

**Illustration**



**Localisation**



Source : Géoportail

**Sélection pour sa valeur :**

- Historique  De mémoire  D'ensemble  De rareté  De repère  D'usage  De Savoir-faire
- Anecdotique  De référence  autre

**Documents liés :**

**Commune :** Dimont

**Désignation :** Oratoire

**Nom de l'édifice :** Notre-Dame de Walcourt

**Localisation :**

N° de voirie : 5 .....

.....

.....

Section cadastrale : WC 76 .....

Rue / lieu-dit : ruelle Pied de Chat .....

**Propriétaire :**  Privé  Public

**Description :** Oratoire de plan carré en brique. La niche contient une statue de la vierge. Il est intégré dans une haie. ....

.....

.....

.....

.....

.....

.....

**Illustration**



**Localisation**



Source : Géoportail

**Sélection pour sa valeur :**

- Historique  De mémoire  D'ensemble  De rareté  De repère  D'usage  De Savoir-faire
- Anecdote  De référence  autre

**Documents liés :**

**Commune :** Dimont

**Désignation :** Fontaine

**Nom de l'édifice :** Pompe à eau

**Localisation :**

N° de voirie : .....

Section cadastrale : A 206 .....

Rue / lieu-dit : Route de Wattignies.....

**Propriétaire :** Privé Public

**Description :** Dans le cœur du village, pompe à eau sur le ruisseau du Stordoir, peinte en rouge comme le petit pont adjacent. La voie verte se situe à proximité .....

.....  
.....  
.....  
.....  
.....  
.....  
.....  
.....  
.....  
.....  
.....  
.....  
.....  
.....  
.....

**Illustration**



**Localisation**



Source : Géoportail

**Sélection pour sa valeur :**

- Historique  De mémoire  D'ensemble  De rareté  De repère  D'usage  De Savoir-faire
- Anecdotique  De référence  autre

**Documents liés :**

**Commune :** Dimont

**Désignation :** Puits

**Nom de l'édifice :** Sans dénomination

**Localisation :**

N° de voirie : 5 .....

Section cadastrale : WC 76 .....

Rue / lieu-dit : ruelle Pied de Chat .....

**Propriétaire :**  Privé  Public

**Description :** Puits couvert à margelle surélevée se trouvant dans un jardin privé. L'eau y est toujours puisée, mais plus manuellement. ....

.....  
.....  
.....  
.....  
.....  
.....  
.....  
.....  
.....

**Illustration**



**Localisation**



Source : Géoportail

**Sélection pour sa valeur :**

- Historique  De mémoire  D'ensemble  De rareté  De repère  D'usage  De Savoir-faire
- Anecdotique  De référence  autre

**Documents liés :**

**Commune :** Dimont

**Désignation :** Niche

**Nom de l'édifice :** Sans dénomination

**Localisation :**

N° de voirie : 18 .....

Section cadastrale : B 634.....

Rue / lieu-dit : Rue Haute.....

**Propriétaire :** Privé Public

**Description :** Niche sans modénature en brique se trouvant en façade d'une habitation. Elle est installée sous le toit, à environ 3 m du sol. Elle contient la statue de la Vierge. ....

.....  
.....  
.....  
.....  
.....  
.....  
.....

**Illustration**



**Localisation**



Source : Géoportail

**Sélection pour sa valeur :**

- Historique  De mémoire  D'ensemble  De rareté  De repère  D'usage  De Savoir-faire
- Anecdotique  De référence  autre

**Documents liés :**



**Commune :** Dimont

**Désignation :** Oratoire

**Nom de l'édifice :** Notre Dame de Sééz, Saint Roch et Saint Sylvestre

**Localisation :**

N° de voirie .....

Section cadastrale : B 640.....

Rue / lieu-dit : rue du Mont.....

**Propriétaire :**  Privé  Public

**Description :** Oratoire en pierre bleue de plan carré datant de 1877 se trouvant en limite de propriété, en haut de talus. Actuellement, le lierre recouvre la totalité de l'oratoire. Sa présence n'est pas perceptible pour ceux qui en ignorent l'existence.

.....  
.....  
.....  
.....  
.....  
.....  
.....

**Illustration**



**Localisation**



Source : Géoportail

**Sélection pour sa valeur :**

- Historique  De mémoire  D'ensemble  De rareté  De repère  D'usage  De Savoir-faire
- Anecdote  De référence  autre

**Documents liés :**