

Commune : Doulers

Désignation : Arbres

Localisation :

N° de voirie :

Section cadastrale : OA 37

Rue / lieu-dit : Rue de la Chapelle Delcroix

Propriétaire : Privé Public

Description : Ces deux hêtres marquent l'entrée du chemin piétonnier menant au Trieu Gaillon, aujourd'hui peu pratiqué. Pourtant, il mériterait de participer au renforcement des circulations douces.
.....

Illustration



Source : PLU

Localisation



Source : Bing.com/maps

Sélection pour sa valeur :

- Historique De mémoire D'ensemble De rareté De repère D'usage De Savoir-faire
 Anecdotique De référence autre

Documents liés : PLU de la commune

Commune : Doulers

Désignation : Arbre

Localisation :

N° de voirie :

Section cadastrale : OA 608

Rue / lieu-dit : Ruelle Lion

Propriétaire : Privé Public

Description : Frêne, dans une haie basse taillée le long de la ruelle Lion. Beau sujet par sa taille et son âge, cité comme exemple, mais il n'est pas solitaire dans le linéaire de la haie basse. La présence d'arbres rythme la haie.....

Illustration



Source : PLU

Localisation



Source : Bing.com/maps

Sélection pour sa valeur :

- Historique De mémoire D'ensemble De rareté De repère D'usage De Savoir-faire
 Anecdote De référence autre

Documents liés : PLU de la commune

Commune : Doulers

Désignation : Arbre

Localisation :

N° de voirie :

Section cadastrale : OA 295

Rue / lieu-dit : Rue de la Coulinière

Propriétaire : Privé Public


Description Saule têtard en arrière-plan du lavoir. Ce saule, emblématique de la végétation de bord d'eau, souligne « en surface » le lavoir en contrebas qui n'est pas visible depuis la route.....

Illustration



Source : PLU

Localisation



Source : Bing.com/maps

Sélection pour sa valeur :

- Historique De mémoire D'ensemble De rareté De repère D'usage De Savoir-faire
 Anecdotique De référence autre

Documents liés : PLU de la commune

Illustration



Source : PLU

Commune : Doulers

Désignation : Arbre

Localisation :

N° de voirie :


Section cadastrale : OA 620

Rue / lieu-dit : Rue du Terniaux, au passage de la Tarsy

Propriétaire : Privé Public

Description Ce saule anciennement têtard, emblématique de la végétation de bord d'eau, souligne le passage du ruisseau de la Tarsy dont la ripisylve n'est pas très affirmée.

Localisation



Source : Bing.com/maps

Sélection pour sa valeur :

- Historique De mémoire D'ensemble De rareté De repère D'usage De Savoir-faire
 Anecdotique De référence autre

Documents liés : PLU de la commune

Illustration

Commune : Doulers

Désignation : Arbre

Localisation :

N° de voirie :

Section cadastrale : OA 21

Rue / lieu-dit : à l'entrée du chemin rural n°1 dit des Luaces


Propriétaire : Privé Public

Description : Ce chêne, au port remarquable car solitaire, est un point d'appel depuis la départementale vers l'étendue de la ceinture bocagère environnante du village.



Source : PLU

Localisation



Source : Bing.com/maps

Sélection pour sa valeur :

- Historique De mémoire D'ensemble De rareté De repère D'usage De Savoir-faire
 Anecdotique De référence autre

Documents liés : PLU de la commune

Commune : Doulers

Désignation : Alignement d'arbre

Localisation :

N° de voirie :

Section cadastrale : ZC 43.....

Rue / lieu-dit : à l'entrée du chemin rural n°1 dit des Luaces

Propriétaire : Privé Public


Description : Alignements de charmes têtards visibles depuis la RD 33. Ces charmes qui aujourd'hui s'élèvent, rappellent la présence antérieure du bocage, sur le plateau aujourd'hui cultivé.

Illustration



Source : PLU

Localisation



Source : Bing.com/maps

Sélection pour sa valeur :

- Historique De mémoire D'ensemble De rareté De repère D'usage De Savoir-faire
 Anecdotique De référence autre

Documents liés : PLU de la commune

Commune : Doulers

Désignation : Alignement d'arbre

Localisation :

N° de voirie :

Section cadastrale : ZI 29

Rue / lieu-dit : RN 2

Propriétaire : Privé Public

Description : Alignement de charmes têtards perpendiculaire à la Route Nationale qui rythme le linéaire de cette voie et annonce l'entrée dans le centre bourg. Cette haie est un élément caractéristique de la mémoire du bocage qui disparaît peu à peu au profit des parcelles cultivées. Cette haie fait partie de l'identité de la commune.

Illustration



Source : PLU

Localisation



Source : Bing.com/maps

Sélection pour sa valeur :

- Historique De mémoire D'ensemble De rareté De repère D'usage De Savoir-faire
 Anecdotique De référence autre

Documents liés : PLU de la commune

Commune : Doulers

Désignation : Alignement d'arbre

Localisation :

N° de voirie :

Section cadastrale : ZC 43.....

Rue / lieu-dit : Chemin rural n° 17 dit du chemin
Douteux

Propriétaire : Privé Public


Description : Alignements de grands frênes bordant le chemin, dans la continuité des haies vives. Ces arbres rythment la promenade sur le chemin. Ce ne sont pas les mêmes essences que celles rencontrées à l'intérieur des pâtures.....

Illustration



Source : PLU

Localisation



Source : Bing.com/maps

Sélection pour sa valeur :

- Historique De mémoire D'ensemble De rareté De repère D'usage De Savoir-faire
 Anecdotique De référence autre

Documents liés : PLU de la commune

Commune : Doulers

Désignation : Alignement d'arbre

Localisation :

N° de voirie :

Section cadastrale : OA 610 ; 612

Rue / lieu-dit : Ruelle Lion

Propriétaire : Privé Public


Description : En talus, sont plantés deux grands frênes et des charmes têtards, marquant une limite de propriété. Cet alignement participe au maillage bocager patrimonial en le diversifiant (haie d'arbres plutôt que d'arbustes). Les charmes têtards semblent être régulièrement taillés.....

Illustration



Source : PLU

Localisation



Source : Bing.com/maps

Sélection pour sa valeur :

- Historique De mémoire D'ensemble De rareté De repère D'usage De Savoir-faire
 Anecdotique De référence autre

Documents liés : PLU de la commune

Commune : Doulers

Désignation : Arbre

Localisation :

N° de voirie :

Section cadastrale :

Rue / lieu-dit : Chemin du Monceau / Chemin d'Avesnes


Propriétaire : Privé Public

Description : Grand tilleul, seul rescapé d'un ensemble qui signalait et mettait en valeur un oratoire (DOU 7). Cet arbre marque l'emplacement de l'oratoire, mais aussi l'importance du croisement des voies et une direction lointaine (la voie communale n°304 allant en direction d'Avesnes-sur-Helpe). Aujourd'hui esseulé, la replantation de deux sujets témoigne de l'affection des habitants de la commune et de la volonté de renouveler le patrimoine arboré.....

Illustration



Localisation



Source : Bing.com/maps

Sélection pour sa valeur :

- Historique De mémoire D'ensemble De rareté De repère D'usage De Savoir-faire
 Anecdotique De référence autre

Documents liés : PLU de la commune ; Inventaire des arbres remarquables du Parc naturel régional de l'Avesnois

Commune : Doulers

Désignation : Alignement d'arbre

Localisation :

N° de voirie :

Section cadastrale : ZO 16 ; 17.....

Rue / lieu-dit : RN 2

Propriétaire : Privé Public

Description : Alignement de charmes marquant l'entrée du village depuis la RN 2.....

Illustration



Source : PLU

Localisation



Source : Bing.com/maps

Sélection pour sa valeur :

- Historique De mémoire D'ensemble De rareté De repère D'usage De Savoir-faire
 Anecdotique De référence autre

Documents liés : PLU de la commune

Commune : Doulers

Désignation : Verger

Localisation :

N° de voirie :

Section cadastrale : A 1012

Rue / lieu-dit : Rue de la Coulinière

Propriétaire : Privé Public

Description : Ces arbres fruitiers évoquent un paysage relictuel de verger peu présent aujourd'hui sur le territoire communal. Ils sont à préserver dans le cadre de l'urbanisation future et en cas de disparition de l'un d'eux, il conviendra de le remplacer.

Illustration



Source : PLU

Localisation



Source : Bing.com/maps

Sélection pour sa valeur :


- Historique De mémoire D'ensemble De rareté De repère D'usage De Savoir-faire
 Anecdotique De référence autre

Documents liés : PLU de la commune

Illustration



Localisation



Source : Bing.com/maps

Commune : Doulers

Désignation : Verger

Localisation :

N° de voirie :

Section cadastrale : 35

Rue / lieu-dit : Rue de la Coulinière

Propriétaire : Privé Public

Description : Cet alignement de feuillus caractérise le passage vers le domaine et le château. La rue de la Coulinière, pourtant relativement étroite, profite de cet alignement privé et gagne de l'ampleur à cet endroit.

Sélection pour sa valeur :

- Historique De mémoire D'ensemble De rareté De repère D'usage De Savoir-faire
 Anecdotique De référence autre

Documents liés : PLU de la commune

Commune : Doulers

Désignation : Fossé ; Haie

Localisation :

N° de voirie :

Section cadastrale :

Rue / lieu-dit : Route d'Eclaibes

Propriétaire : Privé Public


Description : Le fossé et la haie vive accompagnent la voie à l'ouest. Le fossé profond en bas de la route, moins visible en haut, doublé d'une haie vive, participent au confortement de la voirie par rapport aux pâtures (espace ouvert). Il marque la transition d'un espace à l'autre. La récupération des eaux pluviales dans les fossés longeant les routes permet d'infiltrer une partie des eaux sur place..

Illustrations



Source : PLU

Localisation



Source : Bing.com/maps

Sélection pour sa valeur :

Historique De mémoire D'ensemble De rareté De repère D'usage De Savoir-faire

Anecdote De référence autre

Documents liés : PLU de la commune

Illustration

Commune : Doullers

Désignation : Fossé ; Haie

Localisation :

N° de voirie :

Section cadastrale :

Rue / lieu-dit : Route d'Eclaibes

Propriétaire : Privé Public

Description : Deux fossés enherbés et deux haies encadrent la Nationale 2. Ils s'interrompent au croisement avec la Départementale 33. Ces fossés soulignent l'hydrographie du territoire. Ils marquent l'entrée dans le bocage (tandis que les haies marquent la propriété). L'épaisseur créée par les fossés et les haies sera à préserver dans le cadre des aménagements futurs le long de la Nationale 2. La récupération des eaux pluviales dans les fossés longeant les routes permet d'infiltrer une partie des eaux sur place.



Source : PLU

Localisation



Source : Bing.com/maps

Sélection pour sa valeur :

- Historique De mémoire D'ensemble De rareté De repère D'usage De Savoir-faire
 Anecdotique De référence autre

Documents liés : PLU de la commune

Commune : Doulers

Désignation : Mare

Localisation :

N° de voirie :

Section cadastrale : 16 ; 852 ; 984.....

Rue / lieu-dit :

Propriétaire : Privé Public

Description :.....

Localisation



Source : Bing.com/maps

Sélection pour sa valeur :

- Historique De mémoire D'ensemble De rareté De repère D'usage De Savoir-faire
- Anecdote De référence autre

Documents liés : Fiche générale de protection au titre du L151-23 sur les mares