

**Commune :** Grand-Fayt

**Désignation :** Chapelle

**Nom de l'édifice :** Notre-Dame des Champs ou La  
Chapelette .....

**Localisation :**

N° de voirie : 14.....

Section cadastrale : B 565 .....

Rue / lieu-dit : Rue de Prisches.....

**Propriétaire :** Privé Public

**Description :** Chapelle de plan carré en parpaings enduits de ciment avec une pierre gravée en latin : « tuam ipsius animam doloris gladius pertransivit » signifiant « le glaive de la douleur a transpercé ton âme ». Elle se trouve en bord de route en haut du talus enherbé d'accotement. Elle a été construite en 1932 au carrefour du Vieux Chemin sur un monticule avec trois marches et a été déplacée en 1950.

## Illustration



## Localisation



Source : Bing.com/maps

## Sélection pour sa valeur :

- Historique  De mémoire  D'ensemble  De rareté  De repère  D'usage  De Savoir-faire  
 Anecdotique  De référence  autre

## Documents liés :

**Illustration**



**Commune :** Grand-Fayt

**Désignation :** Chapelle

**Nom de l'édifice :** Sainte Restitue

**Localisation :**

N° de voirie : .....

Section cadastrale : B407

Rue / lieu-dit : Rue du Vieux Chemin .....

**Propriétaire :**  Privé  Public

**Description :** Chapelle de plan rectangulaire en brique avec un toit à deux pans datant de 1878. En se trouve en haut de talus, dans une parcelle dédiée. un emmarchement en facilite l'accès. ....

.....  
.....  
.....  
.....  
.....  
.....  
.....

**Localisation**



Source : Bing.com/maps

**Sélection pour sa valeur :**

- Historique  De mémoire  D'ensemble  De rareté  De repère  D'usage  De Savoir-faire
- Anecdote  De référence  autre

**Documents liés :**

**Illustration**

**Commune :** Grand-Fayt

**Désignation :** Oratoire

**Nom de l'édifice :** Sans dénomination

**Localisation :**

N° de voirie : 4 .....

Section cadastrale : A 507 .....

Rue / lieu-dit : Rue du Campiau .....

**Propriétaire :** Privé Public

**Description :** Oratoire en pierre bleue de plan rectangulaire datant de 1817. Il est adossé au mur d'une habitation.

.....  
 .....  
 .....  
 .....  
 .....  
 .....  
 .....  
 .....  
 .....



**Localisation**



Source : Bing.com/maps

**Sélection pour sa valeur :**

- Historique  De mémoire  D'ensemble  De rareté  De repère  D'usage  De Savoir-faire
- Anecdotique  De référence  autre

**Documents liés :**

**Commune : Grand-Fayt**

**Désignation : Lavoir**

**Nom de l'édifice : Fontaine de la Demoiselle**

**Localisation :**

N° de voirie : .....

Section cadastrale : .....

Rue / lieu-dit : Rue de la Fontaine.....

**Propriétaire :**  Privé  Public

**Description :** Lavoir découvert à double bassin en pierre bleue et en brique. Un parapet en ferronnerie rouge délimite son emprise. Il se trouve en bord de route. Il a été restauré en 2011. Les parcelles à côté sont concernées par une zone de projet. Leur aménagement ne doit pas nuire à l'édifice mais au contraire participer à sa valorisation. ....

.....  
.....  
.....  
.....  
.....  
.....  
.....  
.....

**Illustration**



**Localisation**



Source : Bing.com/maps

**Sélection pour sa valeur :**

- Historique  De mémoire  D'ensemble  De rareté  De repère  D'usage  De Savoir-faire
- Anecdotique  De référence  autre

**Documents liés :** OAP sectorielle de Grand-Fayt

**Commune :** Grand-Fayt

**Désignation :** Chapelle

**Nom de l'édifice :** Notre Dame de Bon Secours et Notre Dame des Affligés

**Localisation :**

N° de voirie : 5 .....

Section cadastrale : A 1043

Rue / lieu-dit : Rue de Prisches.....

**Propriétaire :**  Privé  Public

**Description :** Chapelle de plan rectangulaire recouverte d'enduit. Elle n'a plus de porte, mais contient toujours trois statues. Un conifère planté derrière la signale au loin.....

.....  
.....  
.....  
.....  
.....  
.....  
.....  
.....  
.....  
.....  
.....

**Illustration**



**Localisation**



Source : Bing.com/maps

**Sélection pour sa valeur :**

- Historique  De mémoire  D'ensemble  De rareté  De repère  D'usage  De Savoir-faire
- Anecdotique  De référence  autre

**Documents liés :**

**Commune :** Grand-Fayt

**Désignation :** Kiosque

**Nom de l'édifice :** Sans dénomination

**Localisation :**

N° de voirie : .....

Section cadastrale : .....

Rue / lieu-dit : place .....

**Propriétaire :**  Privé  Public

**Description :** Kiosque à danser se trouvant au milieu de la place du village enherbée. Il a été construit en 1881. Il n'en restait que le fût et la plate-forme très endommagée lorsque la commune décida de sa restauration. C'est l'agent technique aidé de membres du club des jeunes et de bénévoles qui l'ont réalisée. Un diplôme d'honneur a été remis à la municipalité par la Société pour la protection des paysages et de l'esthétique de la France à l'académie d'architecture de Paris. ....

.....  
.....  
.....  
.....  
.....

**Illustration**



**Localisation**



Source : Bing.com/maps

**Sélection pour sa valeur :**

- Historique  De mémoire  D'ensemble  De rareté  De repère  D'usage  De Savoir-faire
- Anecdotique  De référence  autre

**Documents liés :**

## Illustration



**Commune :** Grand-Fayt

**Désignation :** Cimetière d'Eglise

**Nom de l'édifice :** Sans dénomination

**Localisation :**

N° de voirie :

Section cadastrale :

Rue / lieu-dit : Eglise

**Propriétaire :**  Privé  Public

**Description :** Cimetière périphérique à limite minérale.  
(mur en pierre bleue).

## Localisation



Source : Bing.com/maps

**Sélection pour sa valeur :**

- Historique  De mémoire  D'ensemble  De rareté  De repère  D'usage  De Savoir-faire  
 Anecdote  De référence  autre

**Documents liés :**

## Illustration



## Localisation



Source : Bing.com/maps

**Commune :** Grand-Fayt

**Désignation :** Niche

**Nom de l'édifice :** Sans dénomination

**Localisation :**

N° de voirie : 7 .....

Section cadastrale : A 318

Rue / lieu-dit : Rue de la Place

**Propriétaire :**  Privé  Public

**Description :** Niche sans modénature dans le mur de brique d'une habitation abritant une statue de la Vierge.....

.....  
.....  
.....  
.....

**Sélection pour sa valeur :**

- Historique  De mémoire  D'ensemble  De rareté  De repère  D'usage  De Savoir-faire  
 Anecdote  De référence  autre

**Documents liés :**



### Illustration



**Commune :** Grand-Fayt

**Désignation :** Oratoire

**Nom de l'édifice :** Sans dénomination

**Localisation :**

N° de voirie : 6 .....

Section cadastrale : A 286 .....


Rue / lieu-dit : rue de Petit-Fayt .....

**Propriétaire :** Privé Public

**Description :** Oratoire en pierre bleue de plan circulaire et de base carrée datant de 1861. Il a été érigé par le même couple que l'oratoire GFA 21, quarante ans plus tard.....

.....  
.....  
.....  
.....  
.....  
.....  
.....  
.....  
.....  
.....  
.....  
.....  
.....  
.....  
.....

### Localisation



Source : Bing.com/maps

### Sélection pour sa valeur :

- Historique  De mémoire  D'ensemble  De rareté  De repère  D'usage  De Savoir-faire  
 Anecdotique  De référence  autre

**Documents liés :**

**Commune :** Grand-Fayt

**Désignation :** Oratoire

**Nom de l'édifice :** Sainte Renelde .....

**Localisation :**

N° de voirie : 16.....

Section cadastrale : A 291 .....

Rue / lieu-dit : Rue de Petit-Fayt .....


**Propriétaire :**  Privé  Public

**Description :** Oratoire de plan circulaire en pierre bleue de plan circulaire datant de 1768. Son couronnement est un cône très incurvé. Il a certainement subi des dégâts lors de la période Révolutionnaire, ou alors démonté pour y échapper puisqu'il porte une date de réédification (1803). Un têtard est planté aux abords immédiats.

## Illustration



## Localisation



**Sélection pour sa valeur :**

- Historique  De mémoire  D'ensemble  De rareté  De repère  D'usage  De Savoir-faire  
 Anecdote  De référence  autre

Source : Bing.com/maps

**Documents liés :**

## Illustration



**Commune :** Grand-Fayt

**Désignation :** Ventelleries / Moulin

**Nom de l'édifice :**

**Localisation :**

N° de voirie : 12 B.....

Section cadastrale : A 1127

Rue / lieu-dit : Rue du Moulin.....

**Propriétaire :** Privé Public

**Description :** Moulin et ventelleries à 6 vanes dont une molleresse. Il appartenait à l'abbaye de Liessies avant le XV<sup>e</sup> siècle (moulin dîmier), époque à laquelle les seigneurs d'Avesnes en reprirent possession. La ventellerie en pierre bleue date du XVIII<sup>e</sup> siècle, auparavant en bois. Les autres constructions remontent au XIX<sup>e</sup> siècle et sont essentiellement en briques. Une roue à aubes a remplacé la turbine qui avait elle-même remplacé l'ancienne roue à aubes au début du XX<sup>e</sup> siècle. De cette époque à 1962, le moulin moult du froment et de l'orge tout en fournissant de l'électricité à la laiterie des Fayts. A l'abandon un temps, il a été restauré et il peut se visiter. Son animation est faite par l'association des Amis du moulin de Grand-Fayt. Sa ventellerie a été rénovée dans le cadre du « contrat de rivières des deux Helves ».....

## Localisation



Source : Bing.com/maps

**Sélection pour sa valeur :**

- Historique  De mémoire  D'ensemble  De rareté  De repère  D'usage  De Savoir-faire  
 Anecdotique  De référence  autre

**Documents liés :**

## Illustration



## Localisation



Source : Bing.com/maps

**Commune :** Grand-Fayt

**Désignation :** Oratoire

**Nom de l'édifice :** Saint Marcoul et Notre Dame de Liesse

**Localisation :**

N° de voirie : 3 .....

Section cadastrale : A 262 .....

Rue / lieu-dit : Rue d'En Bas .....

**Propriétaire :** Privé Public

**Description :** Oratoire en pierre bleue de plan circulaire se trouvant dans un jardin de particulier. Il est daté de 1728. Il porte une croix ouvragée.....

.....  
.....  
.....  
.....  
.....  
.....  
.....  
.....  
.....  
.....  
.....

## Sélection pour sa valeur :

- Historique  De mémoire  D'ensemble  De rareté  De repère  D'usage  De Savoir-faire  
 Anecdotique  De référence  autre

## Documents liés :

**Illustration**



**Commune :** Grand-Fayt

**Désignation :** Chapelle

**Nom de l'édifice :** Sainte Thérèse

**Localisation :**

N° de voirie : 61 .....

Section cadastrale : A 555 .....


Rue / lieu-dit : Rue de Maroilles .....

**Propriétaire :**  Privé  Public

**Description :** Chapelle de plan rectangulaire en ciment. Elle a été érigée en 1940 par René Wittrant Detrez à son retour de guerre. Il n'a pas connu son père Edmond, mort à la guerre 14 alors que sa femme était enceinte.

.....  
.....  
.....  
.....

**Localisation**



Source : Bing.com/maps

**Sélection pour sa valeur :**

- Historique  De mémoire  D'ensemble  De rareté  De repère  D'usage  De Savoir-faire  
 Anecdotique  De référence  autre

**Documents liés :**

**Commune :** Grand-Fayt

**Désignation :** Oratoire

**Nom de l'édifice :** Saint Humbert Sainte Marie Sainte Renelde et Notre Dame de Walcourt

**Localisation :**

N° de voirie : 5 .....

Section cadastrale : A 333

Rue / lieu-dit : Rue de Maroilles .....

**Propriétaire :**  Privé  Public

**Description :** Oratoire en pierre bleue de plan circulaire datant de 1835. Il se trouve entre deux maisons. La dédicace, présente une orthographe phonétique de Notre Dame de Walcourt (« Woilcourt »). .....

.....  
.....  
.....  
.....  
.....  
.....  
.....  
.....  
.....  
.....  
.....  
.....

Illustration



Localisation



Source : Bing.com/maps

**Sélection pour sa valeur :**

- Historique  De mémoire  D'ensemble  De rareté  De repère  D'usage  De Savoir-faire
- Anecdotique  De référence  autre

**Documents liés :**

## Illustration

**Commune :** Grand-Fayt

**Désignation :** Oratoire

**Nom de l'édifice :** Sans dénomination

**Localisation :**

N° de voirie : 65 .....

Section cadastrale : A 688 .....

Rue / lieu-dit : Rue de Maroilles .....

**Propriétaire :**  Privé  Public

**Description :** Oratoire en pierre bleue de plan circulaire se trouvant dans une cour, accolé à l'habitation. Humbert Manesse l'avait fait élever en 1862 pour se protéger des maux de tête.....

.....  
.....  
.....  
.....



## Localisation



Source : Bing.com/maps

**Sélection pour sa valeur :**

- Historique  De mémoire  D'ensemble  De rareté  De repère  D'usage  De Savoir-faire  
 Anecdotique  De référence  autre

**Documents liés :**

**Commune :** Grand-Fayt

**Désignation :** Oratoire

**Nom de l'édifice :** Sans dénomination

**Localisation :**

N° de voirie : 15 .....

Section cadastrale : A 1028 .....

Rue / lieu-dit : Rue de Maroilles .....

**Propriétaire :** Privé Public

**Description :** Oratoire en pierre bleue de plan carré accolé à la haie. Il est le seul oratoire de la commune sur lequel ne figure aucune inscription. ....

.....

.....

.....

.....

.....

.....

.....

.....

.....

.....

.....

.....

.....

.....

.....

.....

.....

.....

.....

**Illustration**



**Localisation**



Source : Bing.com/maps

**Sélection pour sa valeur :**

- Historique  De mémoire  D'ensemble  De rareté  De repère  D'usage  De Savoir-faire
- Anecdote  De référence  autre

**Documents liés :**



**Commune :** Grand-Fayt

**Désignation :** Calvaire

**Nom de l'édifice :** Calvaire

**Localisation :**

N° de voirie : 29 .....

Section cadastrale : A 447

Rue / lieu-dit : Rue de Maroilles .....

**Propriétaire :**  Privé  Public

**Description :** Calvaire couvert en brique se trouvant dans un petit espace dédié enherbé. Il est encadré par deux arbres imposants. ....

.....  
.....  
.....

**Illustration**



**Localisation**



Source : Bing.com/maps

**Sélection pour sa valeur :**

- Historique  De mémoire  D'ensemble  De rareté  De repère  D'usage  De Savoir-faire
- Anecdote  De référence  autre

**Documents liés :**

**Commune :** Grand-Fayt

**Désignation :** Chapelle

**Nom de l'édifice :** Sans dénomination

**Localisation :**

N° de voirie : 2

Section cadastrale : B 448

Rue / lieu-dit : Rue de Marbaix

**Propriétaire :**  Privé  Public

**Description :** Chapelle en brique avec soubassement en pierre bleue et toiture à deux pans. Non dédiée, cette chapelle fut construite en 1880 en même temps que la ferme. Tout fut détruit en 1914 et reconstruit en 1920. ....

.....  
.....  
.....  
.....  
.....  
.....  
.....  
.....  
.....  
.....  
.....  
.....  
.....  
.....  
.....

### Illustration



### Localisation



Source : Bing.com/maps

### Sélection pour sa valeur :

- Historique  De mémoire  D'ensemble  De rareté  De repère  D'usage  De Savoir-faire  
 Anecdotique  De référence  autre

### Documents liés :

**Commune :** Grand-Fayt

**Désignation :** Chapelle

**Nom de l'édifice :** Notre Dame de Bon Secours

**Localisation :**

N° de voirie : 1440 .....

Section cadastrale : B 457 .....

Rue / lieu-dit : Chemin Herbu .....

**Propriétaire :**  Privé  Public

**Description :** Chapelle de plan carré datant de 1671 en brique et pierre bleue avec une toiture pyramidale. Elle se trouve en bord de route, interrompant la haie de limite de propriété. Voici l'inscription sur le linteau : « Notre Dame de Bon Secour Priez Pour Nous Cette chapelle a été érigée par François Glaudenne l 'An Mil Six Cent Septante Un et a été rétablie par Charle François Glaudenne l 'An Mil Sept Cent Quarante Cinq » .....

.....

.....

.....

.....

.....


.....

.....

**Illustration**



**Localisation**



Source : Bing.com/maps

**Sélection pour sa valeur :**

- Historique  De mémoire  D'ensemble  De rareté  De repère  D'usage  De Savoir-faire
- Anecdotique  De référence  autre

**Documents liés :**

**Commune :** Grand-Fayt

**Désignation :** Oratoire

**Nom de l'édifice :** Dieu et ses Saints

**Localisation :**

N° de voirie : .....

Section cadastrale : .....

Rue / lieu-dit : Rue de Marbaix.....

**Propriétaire :** Privé Public


**Description :** Oratoire en pierre bleue de plan circulaire datant de 1825. Il se trouve dans une haie en bord de route. La niche est protégée par une grille à croisillons encore munie de son tronc. Le texte de la dédicace est particulier : à la gloire de Dieu et de ces saints ci haut fixés cette chapelle fut érigée l'an 1825 par Jacques Hanecart et Marie Rose Toussaint son épouse »

.....  
.....  
.....  
.....  
.....  
.....  
.....

**Illustration**



**Localisation**



Source : Bing.com/maps

**Sélection pour sa valeur :**

- Historique
- De mémoire
- D'ensemble
- De rareté
- De repère
- D'usage
- De Savoir-faire
- Anecdotique
- De référence
- autre

**Documents liés :**

**Illustration**



**Commune :** Grand-Fayt

**Désignation :** Oratoire

**Nom de l'édifice :** Sans dénomination

**Localisation :**

N° de voirie : .....

Section cadastrale : .....

Rue / lieu-dit : Le Pas de Laliau .....

**Propriétaire :**  Privé  Public

**Description :** Oratoire en pierre bleue de plan circulaire datant de 1819. Il se trouve en bord de route, à l'entrée d'une prairie. Il est surmonté d'une croix fleurdelisée. Il a été érigé par le même couple que l'oratoire GFA 9, quarante ans plus tôt.....

.....  
.....  
.....  
.....  
.....  
.....  
.....  
.....  
.....  
.....  
.....  
.....  
.....  
.....

**Localisation**



Source : [Bing.com/maps](http://Bing.com/maps)

**Sélection pour sa valeur :**

- Historique  De mémoire  D'ensemble  De rareté  De repère  D'usage  De Savoir-faire
- Anecdotique  De référence  autre

**Documents liés :**

**Commune :** Grand-Fayt

**Désignation :** Oratoire

**Nom de l'édifice :** Sans dénomination

**Localisation :**

N° de voirie : .....

Section cadastrale : .....

Rue / lieu-dit : Route de Taisnières.....

**Propriétaire :** Privé Public

**Description :** Oratoire en pierre bleue de plan circulaire datant de 1875. Un arbre imposant le signale.....

.....  
.....  
.....  
.....  
.....  
.....  
.....  
.....  
.....  
.....  
.....  
.....  
.....  
.....  
.....  
.....  
.....  
.....  
.....  
.....  
.....

**Illustration**



**Localisation**



Source : Bing.com/maps

**Sélection pour sa valeur :**

- Historique  De mémoire  D'ensemble  De rareté  De repère  D'usage  De Savoir-faire
- Anecdotique  De référence  autre

**Documents liés :**

**Commune :** Grand-Fayt

**Désignation :** Oratoire

**Nom de l'édifice :** Sainte Vierge et Saintes Maries  
Jacobae et Salomae

**Localisation :**

N° de voirie : 1495

Section cadastrale :

Rue / lieu-dit : Le Pas de Laliau

**Propriétaire :**  Privé  Public

**Description :** Oratoire en pierre bleue de plan carré datant de 1784. Il avait été accroché par un tracteur et ses morceaux gisaient au sol depuis les années 1980. Un bout de terrain fut cédé à la commune en 2016 sur lequel fut érigé l'oratoire restauré par l'Association « Vivre à Grand-Fayt ». .....

.....

.....

.....

**Illustration**



**Localisation**



Source : Bing.com/maps

**Sélection pour sa valeur :**

- Historique  De mémoire  D'ensemble  De rareté  De repère  D'usage  De Savoir-faire
- Anecdote  De référence  autre

**Documents liés :**

## Illustration

**Commune :** Grand-Fayt

**Désignation :** Oratoire

**Nom de l'édifice :** chapelle de la Jonquière

**Localisation :**

N° de voirie :

Section cadastrale :

Rue / lieu-dit : les Trois Peupliers - Rue Mal D'Accord



**Propriétaire :**  Privé  Public

**Description :** Oratoire en pierre bleue de plan carré datant de 1877. Le fut est fait d'une seule pierre. Seules les initiales des commanditaires (N-R C-W pour Nestor Roland et Catherine Willot) et la date sont gravées sous la niche. Il se trouve dans un décroché de la haie et deux arbres le signale. ...

.....

.....

.....

.....

## Localisation



Source : Bing.com/maps

### Sélection pour sa valeur :

- Historique  De mémoire  D'ensemble  De rareté  De repère  D'usage  De Savoir-faire
- Anecdotique  De référence  autre

**Documents liés :**



**Illustration**

**Commune :** Grand-Fayt

**Désignation :** Oratoire

**Nom de l'édifice :**

**Localisation :**

N° de voirie : .....

Rue / lieu-dit : chemin rural n1 dit des Carettes .....

**Propriétaire :** Privé Public

**Description :** Oratoire en pierre bleue de plan circulaire datant de 1868. Il semble avoir été restauré récemment. ....

.....

.....

.....

.....

.....

.....

.....

.....

.....

.....

.....

.....

.....



**Localisation**



Source : Bing.com/maps

**Sélection pour sa valeur :**

- Historique
- De mémoire
- D'ensemble
- De rareté
- De repère
- D'usage
- De Savoir-faire
- Anecdotique
- De référence
- autre

**Documents liés :**