

Illustration



Commune : Haut-Lieu

Désignation : Oratoire

Nom de l'édifice : Saint-Pierre et Saint Charles

Localisation :

N° de voirie :

Section cadastrale : 312

Rue / lieu-dit : Route de Cartignies

Propriétaire : Privé Public

Description : Oratoire en pierre bleue de plan carré datant de 1854 se trouvant en retrait de la route, au lieu-dit « Le Godin ». La dédicace à Saint-Charles est rare.

Localisation



Sélection pour sa valeur :

- Historique De mémoire D'ensemble De rareté De repère D'usage De Savoir-faire
 Anecdotique De référence autre

Source : Bing.com/maps

Documents liés :

Commune : Haut-Lieu

Désignation : Oratoire

Nom de l'édifice : Jésus-Christ, Saint Christophe, Saint Liénard, Notre-Dame de Liesse et Notre-Dame des Affligés

Localisation :

N° de voirie :

Section cadastrale : A 284

Rue / lieu-dit : Chemin de Hututu

Propriétaire : Privé Public

Description :

Oratoire de plan rectangulaire datant de 1847. Il se trouve à l'entrée d'une exploitation. Un arbre le signale au loin.

.....
.....
.....
.....

Illustration



Localisation



Source : Bing.com/maps

Sélection pour sa valeur :

- Historique De mémoire D'ensemble De rareté De repère D'usage De Savoir-faire
 Anecdotique De référence autre

Documents liés :

Commune : Haut-Lieu

Désignation : Oratoire

Nom de l'édifice : Notre Dame de Prospérité

Localisation :

N° de voirie : 3 B.....

Section cadastrale : A 283.....

Rue / lieu-dit : Chemin de Hututu.....


Propriétaire : Privé Public

Description : . Oratoire en pierre bleue de plan carré datant de 1717, récemment restauré. Il se trouve dans une parcelle dédiée, délimitée par des haies.

Illustration



Localisation



Source : Bing.com/maps

Sélection pour sa valeur :

- Historique De mémoire D'ensemble De rareté De repère D'usage De Savoir-faire
 Anecdotique De référence autre

Documents liés :

Commune : Haut-Lieu

Désignation : Oratoire

Nom de l'édifice : Sans dénomination

Localisation :

N° de voirie : 4

Section cadastrale : C 62.....

Rue / lieu-dit : Chemin de Warpont

Propriétaire : Privé Public

Description : Niche en pierre bleue se trouvant dans le pignon d'une habitation.

.....
.....
.....

Illustration



Localisation



Sélection pour sa valeur :

- Historique De mémoire D'ensemble De rareté De repère D'usage De Savoir-faire
 Anecdotique De référence autre

Documents liés :

Source : Bing.com/maps

Commune : Haut-Lieu

Désignation : Oratoire

Nom de l'édifice : Vierge Immaculée

Localisation :

N° de voirie : 29

Section cadastrale : C 190

Rue / lieu-dit : Route de Boulogne

Propriétaire : Privé Public

Description : Oratoire en pierre bleue de plan carré datant de 1856. Il est accolé à une habitation elle aussi en pierre bleue

.....
.....

Illustration



Localisation



Source : Bing.com/maps

Sélection pour sa valeur :

- Historique De mémoire D'ensemble De rareté De repère D'usage De Savoir-faire
- Anecdote De référence autre

Documents liés :

Commune : Haut-Lieu

Désignation : Chapelle

Nom de l'édifice : Notre Dame de Lourdes

Localisation :

N° de voirie : 22 A

Section cadastrale : C 05.....

Rue / lieu-dit : route d'Avesnes

Propriétaire : Privé Public

Description : Chapelle de plan rectangulaire en brique et en pierre bleue datant de 1890. Elle dispose d'une grille en fer forgé à deux vantaux dont chacun des panneaux pleins est agrémenté d'un crucifix.....

.....
.....
.....
.....

Illustration



Localisation



Source : Bing.com/maps

Sélection pour sa valeur :

- Historique De mémoire D'ensemble De rareté De repère D'usage De Savoir-faire
- Anecdotique De référence autre

Documents liés :

Illustration



Commune : Haut-Lieu

Désignation : Chapelle

Nom de l'édifice : Notre Dame de Lourdes

Localisation :

N° de voirie : 48

Section cadastrale : C 55

Rue / lieu-dit : Route d'Avesnes.....

Propriétaire : Privé Public

Description : Chapelle de plan carré en brique datant de 1923. Elle se trouve en surplomb de la route, accolée et adossée à un grand bâtiment en brique.

Localisation



Source : Bing.com/maps

Sélection pour sa valeur :

- Historique De mémoire D'ensemble De rareté De repère D'usage De Savoir-faire
 Anecdote De référence autre

Documents liés :

Commune : Haut-Lieu

Désignation : Calvaire

Nom de l'édifice : Notre Dame de Bohain

Localisation :

N° de voirie : 32

Section cadastrale : B 274

Rue / lieu-dit : Route de Boulogne

Propriétaire : Privé Public

Description : Oratoire en pierre bleue de plan circulaire datant de 1737 se trouvant en bord de route. Il est adossé à une haie de thuya.

.....
.....
.....

Illustration



Localisation



Source : Bing.com/maps

Sélection pour sa valeur :

- Historique De mémoire D'ensemble De rareté De repère D'usage De Savoir-faire
 Anecdotique De référence autre

Documents liés :

Illustration



Commune : Haut-Lieu

Désignation : Oratoire

Nom de l'édifice : Notre Dame de Walcourt

Localisation :

N° de voirie : 7

Section cadastrale : C 384


Rue / lieu-dit : Chemin Biwetz

Propriétaire : Privé Public

Description : Oratoire en pierre bleue de plan rectangulaire en pierre bleue datant de 1755. Son couronnement pyramidal est cassé. Il se trouve dans une pâture à proximité du Château de Biwetz. Il n'est pas tourné vers la route.

.....
.....
.....
.....
.....
.....

Localisation



Source : Bing.com/maps

Sélection pour sa valeur :

- Historique De mémoire D'ensemble De rareté De repère D'usage De Savoir-faire
- Anecdotique De référence autre

Documents liés :

Illustration

Commune : Haut-Lieu

Désignation : Oratoire

Nom de l'édifice : Dieu et Notre Dame de Bon
Secours

Localisation :

N° de voirie : 26.....

Section cadastrale : C 394.....


Rue / lieu-dit : Route d'Avesnes.....

Propriétaire : Privé Public

Description : Oratoire en pierre bleue de plan carré. Il est adossé au pignon d'une ferme. Il est le seul de la commune qui ne soit pas daté mais on peut cependant situer sa date de construction entre 1822 et 1861. En effet ses propriétaires Louis Fontaine et sa femme Louison Bascourt se sont mariés en janvier 1822 et l'épouse est décédée en août 1861.



Localisation



Source : Bing.com/maps

Sélection pour sa valeur :

- Historique De mémoire D'ensemble De rareté De repère D'usage De Savoir-faire
 Anecdotique De référence autre

Documents liés :

Commune : Haut-Lieu

Désignation : Oratoire

Nom de l'édifice : Notre Dame de Walcourt et Notre Dame des Affligés

Localisation :

N° de voirie : 3

Section cadastrale : B 141

Rue / lieu-dit : Chemin d'Hulaine.....

Propriétaire : Privé Public

Description : Oratoire en pierre bleue de plan carré datant de 1828 qui était implanté autrefois au bord de la route de Cartignies. Il a un socle octogonal et la base de son fût coupée aux quatre coins. De plus, une tête de mort est sculptée dans son inscription.

.....
.....

Illustration



Avec l'aimable autorisation de Monsieur Gagneux

<http://villesetvillagesdelavesnois.org>

Localisation



Source : Bing.com/maps

Sélection pour sa valeur :

- Historique De mémoire D'ensemble De rareté De repère D'usage De Savoir-faire
 Anecdotique De référence autre

Documents liés :

Commune : Haut-Lieu

Désignation : Oratoire

Nom de l'édifice : Notre-Dame des Sept Douleurs

Localisation :

N° de voirie : 6

Section cadastrale : A 33

Rue / lieu-dit : Chemin de Marbaix

Propriétaire : Privé Public

Description : Oratoire en pierre bleue de plan carré adossé au pignon d'une habitation.

.....

.....

Illustration



Localisation



Source : Bing.com/maps

Sélection pour sa valeur :

- Historique De mémoire D'ensemble De rareté De repère D'usage De Savoir-faire
 Anecdotique De référence autre

Documents liés :