

Illustration

Commune : Hestrud

Désignation : Oratoire

Nom de l'édifice : Notre Dame de Grâce

Localisation :

N° de voirie :

Section cadastrale : A 234

Rue / lieu-dit : Rue de Beaumont

Propriétaire : Privé Public

Description : Oratoire en pierre bleue situé à l'entrée de la rue Notre-Dame de Grâce, à laquelle il est dédié. Il est daté de 1880. Gravures intégrées dans le figuré d'un cœur de grande taille, sur le fût, sous la console. Socle de plan rectangulaire et niche cintrée. Il est disposé devant une haie basse. Abords minéralisés (gravier).

.....
.....
.....
.....
.....
.....
.....



Localisation



Source : Géoportail

Sélection pour sa valeur :

Historique De mémoire D'ensemble De rareté De repère D'usage De Savoir-faire

Anecdote De référence autre

Documents liés :

Commune : Hestrud

Désignation : Niche

Nom de l'édifice : Notre-Dame de Grâce

Localisation :

N° de voirie : 23

Section cadastrale : A 233

Rue / lieu-dit : Rue Notre-Dame de Grâce

Propriétaire : Privé Public

Description : Niche à modénature de brique rouge, enchâssée dans le mur de pierre bleue d'une maison de la fin du XIX^{ème} siècle. Fermeture assurée par une menuiserie en bois récente. Ses abords sont minéralisés (gravier)

.....
.....
.....
.....
.....
.....

Illustration



Localisation



Source : Géoportail

Sélection pour sa valeur :

- Historique De mémoire D'ensemble De rareté De repère D'usage De Savoir-faire
- Anecdotique De référence autre

Documents liés :

Commune : Hestrud

Désignation : Oratoire

Nom de l'édifice : Saint-Hubert Saint-Donat

Localisation :

N° de voirie :

Section cadastrale : A 610

Rue / lieu-dit : Rue de la Carrière.....

Propriétaire : Privé Public

Description : Edifice en pierre bleue orné d'un couronnement triangulaire. Il porte la date de 1847. Il se trouve en recul de la rue, protégé par des barrières devant et derrière. Il est encadré par une haie et est signalé par un arbre remarquable.

.....
.....
.....
.....
.....
.....
.....
.....
.....

Illustration



Localisation



Source : Géoportail

Sélection pour sa valeur :

- Historique De mémoire D'ensemble De rareté De repère D'usage De Savoir-faire
- Anecdote De référence autre

Documents liés :

Commune : Hestrud

Désignation : Oratoire

Nom de l'édifice : Sans dénomination

Localisation :

N° de voirie : 726

Section cadastrale : A 374

Rue / lieu-dit : Rue de Beaumont

Propriétaire : Privé Public


Description : Oratoire intégré en partie au muret de clôture en pierre bleue rejointoyé au ciment d'une propriété privée. Il ressemble à une niche dans sa forme. Il contient une statue de la Vierge.....

.....
.....
.....
.....
.....
.....
.....

Illustration



Localisation



Source : Géoportail

Sélection pour sa valeur :

- Historique De mémoire D'ensemble De rareté De repère D'usage De Savoir-faire
- Anecdote De référence autre

Documents liés :

Commune : Hestrud

Désignation : Oratoire

Nom de l'édifice : Notre-Dame de Walcourt

Localisation :

N° de voirie : 752

Section cadastrale : A374

Rue / lieu-dit : Rue de Beaumont

Propriétaire : Privé Public

Description : Oratoire en pierre bleue isolé, intégré dans un mur plus récent lui aussi en pierre bleue. La boule est encore présente au-dessus de la niche arrondie, surmontée d'une croix ferronnée. Deux niches latérales permettent d'accueillir des bougies. L'édifice est daté de 1826. Le socle est encore visible et constitue un emmarchement.....

.....
.....
.....
.....
.....
.....
.....

Illustration



Localisation



Source : Géoportail

Sélection pour sa valeur :

- Historique De mémoire D'ensemble De rareté De repère D'usage De Savoir-faire
- Anecdote De référence autre

Documents liés :

Commune : Hestrud

Désignation : Oratoire

Nom de l'édifice : Sans dénomination

Localisation :

N° de voirie : 342

Section cadastrale : A 389

Rue / lieu-dit : Rue de la Graveline


Propriétaire : Privé Public

Description : Oratoire en brique badigeonné de blanc, supporté par un muret de clôture bas de pierre bleue rejointoyé au ciment gris. La vaste niche est fermée par une belle ferronnerie arrondie surmontée d'une croix maçonnée. Il se trouve en léger retrait et perpendiculairement à la voie publique, au-dessus d'un jardinet vers lequel l'oratoire s'ouvre.....

Illustration



Localisation



Source : Géoportail

Sélection pour sa valeur :

- Historique De mémoire D'ensemble De rareté De repère D'usage De Savoir-faire
- Anecdote De référence autre

Documents liés :

Illustration



Commune : Hestrud

Désignation : Barrière / Enclos

Nom de l'édifice : Barrière du musée des douanes

Localisation :

N° de voirie :

Section cadastrale :

Rue / lieu-dit : Grand Pont, Rue de Beaumont

Propriétaire : Privé Public

Description : Ancienne barrière de poste frontière devant le musée de la douane. Elle se trouve sur le trottoir constitué de pavés autobloquants relativement récents. C'est un symbole frontalier devenu rare, renforcé par sa couleur rouge et blanc.

.....
.....
.....
.....
.....
.....
.....

Localisation



Source : Géoportail

Sélection pour sa valeur :

- Historique De mémoire D'ensemble De rareté De repère D'usage De Savoir-faire
- Anecdotique De référence autre

Documents liés :

Commune : Hestrud

Désignation : Bornes

Nom de l'édifice : Borne

Localisation :

N° de voirie :

Section cadastrale :

Rue / lieu-dit : Rue de Beaumont / RD 962

Propriétaire : Privé Public


Description : Borne de pierre bleue sur laquelle est plaqué un jalonnement de voirie. Elle se trouve sur l'accotement enherbé de la voirie, dans la continuité d'un alignement d'arbres longé par un fossé. Symbole frontalier peu courant, les exigences du code de la route devraient s'y appliquer de manière adaptée.

.....
.....
.....
.....
.....
.....
.....

Illustration



Localisation



Source : Géoportail

Sélection pour sa valeur :

- Historique De mémoire D'ensemble De rareté De repère D'usage De Savoir-faire
- Anecdotique De référence autre

Documents liés :

Commune : Hestrud

Désignation : Abreuvoirs

Nom de l'édifice : Fontaine du Petit Pont

Localisation :

N° de voirie :

Section cadastrale :

Rue / lieu-dit : Au bord de la Thure, au pied de l'église

Propriétaire : Privé Public

Description : Cet abreuvoir en pierre bleue à cuve unique présente un socle ayant pu servir de support à un édifice disparu. Il est installé en pied de talus, protégé par un mur de soutènement périphérique en pierre bleue, le long d'un long escalier montant à l'église. Le sol de pierre bleue avec un emmarchement périphérique d'un seul niveau. Une pierre « chasse-roue » ponctue le mur côté Thure.

.....
.....
.....
.....
.....
.....

Illustration



Localisation



Source : Géoportail

Sélection pour sa valeur :

- Historique De mémoire D'ensemble De rareté De repère D'usage De Savoir-faire
- Anecdotique De référence autre

Documents liés :

Commune : Hestrud

Désignation : Kiosque

Nom de l'édifice : Sans dénomination

Localisation :

N° de voirie :

Section cadastrale :

Rue / lieu-dit : Espace public en bord de Thure

Propriétaire : Privé Public

Description : Kiosque de forme octogonale non daté, sur socle de pierre bleue. Les montants et le charpentage sont en bois, le garde-corps est métallique et la couverture est en bandes bitumées imitant l'ardoise losangée. La toiture est en forme de coupole. Il a été implanté autour de 1900, et restauré dans les années 1940. Cet édifice rappelle le renouveau de l'Etat laïque à la fin du XIX^{ème} siècle. La vocation festive de cet édifice peut être renforcée et constituée une valorisation pour le village.

.....
.....
.....
.....
.....
.....
.....

Illustration



Localisation



Source : Géoportail

Sélection pour sa valeur :

- Historique De mémoire D'ensemble De rareté De repère D'usage De Savoir-faire
- Anecdote De référence autre

Documents liés :

Illustration



Commune : Hestrud

Désignation : Stèle

Nom de l'édifice : Monument aux morts

Localisation :

N° de voirie :

Section cadastrale :

Rue / lieu-dit : Place, rue de l'église

Propriétaire : Privé Public

Description : Stèle de ciment au centre de la place macadamisée.

.....
.....
.....
.....
.....
.....
.....
.....

Localisation



Source : Géoportail

Sélection pour sa valeur :

- Historique De mémoire D'ensemble De rareté De repère D'usage De Savoir-faire
- Anecdotique De référence autre

Documents liés :

Commune : Hestrud

Désignation : Stèle

Nom de l'édifice : Abreuvoir de l'Empereur

Localisation :

N° de voirie :

Section cadastrale :

Rue / lieu-dit : Au bord de la Thure

Propriétaire : Privé Public

Description : Stèle de pierre bleue marquant le lieu où l'Empereur Napoléon I^{er}, le 14 juin 1815 fit boire son cheval sur le chemin de la bataille de Waterloo, et échangea avec un garçon du village qui semble prédire sa défaite. Cette stèle se trouve sur un espace arboré au bord d'un chemin en gravillons

.....
.....
.....
.....
.....
.....
.....

Illustration



Localisation



Source : Géoportail

Sélection pour sa valeur :

- Historique De mémoire D'ensemble De rareté De repère D'usage De Savoir-faire
- Anecdotique De référence autre

Documents liés :

Commune : Hestrud

Désignation : Niche

Nom de l'édifice : Sans dénomination

Localisation :

N° de voirie : 454 B.....

Section cadastrale : A 526

Rue / lieu-dit : Rue de l'Eglise

Propriétaire : Privé Public

Description : Niche intégrée dans le mur d'une maison édifée en pierre bleue, badigeonnée à la chaux. Une pierre gravée se trouve sous la niche. Elle est également badigeonnée.

.....
.....
.....
.....
.....
.....
.....

Illustration



Localisation



Source : Géoportail

Sélection pour sa valeur :

- Historique De mémoire D'ensemble De rareté De repère D'usage De Savoir-faire
- Anecdotique De référence autre

Documents liés :

Illustration



Commune : Hestrud

Désignation : Niche

Nom de l'édifice : Sans dénomination

Localisation :

N° de voirie : 454 B.....

Section cadastrale : A 526

Rue / lieu-dit : Rue de l'Eglise

Propriétaire : Privé Public

Description : Niche intégrée dans le mur d'une maison édifée en pierre bleue, badigeonnée à la chaux, à proximité de la niche HES 13. Elle est protégée par une porte grillagée et est ornée d'une croix peinte en blanc.

.....
.....
.....
.....
.....
.....
.....
.....

Localisation



Source : Géoportail

Sélection pour sa valeur :

- Historique De mémoire D'ensemble De rareté De repère D'usage De Savoir-faire
 Anecdote De référence autre

Documents liés :

Commune : Hestrud

Désignation : Oratoire

Nom de l'édifice : Notre-Dame de Tongres

Localisation :

N° de voirie : 664

Section cadastrale : A 199

Rue / lieu-dit : Rue de Cousolre


Propriétaire : Privé Public

Description : Oratoire accolé au mur d'une ferme isolée, édifiés tous deux en pierre bleue. La niche est arrondie sur sa partie supérieure et surmontée d'une croix à fleurs de lys. Il a été bâti par François Patou en 1758. Eviter l'isolation par l'extérieur du mur derrière l'oratoire, entretien régulier de la végétation au pied de l'édifice et de la maçonnerie par des méthodes traditionnelles.

Illustration



Localisation



Source : Géoportail

Sélection pour sa valeur :

- Historique De mémoire D'ensemble De rareté De repère D'usage De Savoir-faire
 Anecdotique De référence autre

Documents liés :