

**Commune :** Larouillies

**Désignation :** Arbre

**Localisation :**

N° de voirie :

Section cadastrale : U 108 ; U 109.....

Rue / lieu-dit : Chemin des Beutiers

**Propriétaire :**  Privé  Public


**Description :** Chêne remarquable planté en pleine pâture.....

.....  
.....  
.....  
.....  
.....  
.....  
.....  
.....  
.....  
.....  
.....  
.....

**Illustration**



**Localisation**



Source : Géoportail

**Sélection pour sa valeur :**

- Historique  De mémoire  D'ensemble  De rareté  De repère  D'usage  De Savoir-faire
- Anecdotique  De référence  autre

**Documents liés :**

**Commune :** Larouillies

**Désignation :** Arbre

**Localisation :**

N° de voirie :

Section cadastrale : U 64 .....

Rue / lieu-dit : Chemin des Beutiers

**Propriétaire :**  Privé  Public


**Description :** Chêne remarquable planté en bord de route.

.....  
.....  
.....  
.....

### Illustration



### Localisation



Source : Géoportail

### Sélection pour sa valeur :

- Historique  De mémoire  D'ensemble  De rareté  De repère  D'usage  De Savoir-faire  
 Anecdotique  De référence  autre

### Documents liés :

**Commune :** Larouillies

**Désignation :** Arbre

**Localisation :**

N° de voirie :

Section cadastrale : U 64 .....

Rue / lieu-dit : Chemin des Beutiers

**Propriétaire :**  Privé  Public


**Description :** Chêne remarquable planté en bord de route. ....

.....  
.....  
.....  
.....  
.....  
.....  
.....  
.....  
.....  
.....  
.....  
.....  
.....  
.....  
.....

**Illustration**



**Localisation**



Source : Géoportail

**Sélection pour sa valeur :**

- Historique  De mémoire  D'ensemble  De rareté  De repère  D'usage  De Savoir-faire
- Anecdotique  De référence  autre

**Documents liés :**

**Commune :** Larouillies

**Désignation :** Mares

**Localisation :**

N° de voirie :

Section cadastrale : U 638 ; U 770 ; U 253 ; U 15 ; U 863

Rue / lieu-dit :

**Propriétaire :**  Privé  Public

**Description :** Ensemble de mares protégées réparties sur le territoire communal.

.....  
.....

**Sélection pour sa valeur :**

- Historique  De mémoire  D'ensemble  De rareté  De repère  D'usage  De Savoir-faire  
 Anecdotique  De référence  autre

**Documents liés :** Fiche générale de protection au titre du L151-23 sur les mares.

