

Commune : Saint-Hilaire-sur-Helpe

Désignation : Ventelleries/ Moulin

Nom de l'édifice : Moulin de Fuchaux

Localisation :

N° de voirie :

Section cadastrale :

Rue / lieu-dit : Lieu-dit « Fuchaux »

Propriétaire : Privé Public

Description : Le moulin qui appartenait à la maladrerie d'Avesnes en 1329 était en ruine. Il a été racheté et restauré par le seigneur d'Avesnes, Guy de Chatillon. L'état actuel est dû aux travaux effectués par Charles III de Croÿ. L'activité a cessé en 1980. La ventellerie comprend sept vanes dont une molleresse. Cet ensemble a été rénové dans le cadre du « Contrat de rivière des Deux Helves »

Illustration



Localisation



Source : Géoportail

Sélection pour sa valeur :

- Historique De mémoire D'ensemble De rareté De repère D'usage De Savoir-faire
 Anecdote De référence autre

Documents liés :

Commune : Saint-Hilaire-sur-Helpe

Désignation : Kiosque

Nom de l'édifice : Poteau de kiosque à danser

Localisation :

N° de voirie :

Section cadastrale :

Rue / lieu-dit : Place de l'église

Propriétaire : Privé Public

Description : Vestiges d'un kiosque à danser octogonal.


Il en subsiste les poteaux de fonte, entourant un arbre planté en plein centre de l'emprise initiale du kiosque.

.....
.....
.....
.....
.....
.....
.....
.....

Illustration



Localisation



Source : Géoportail

Sélection pour sa valeur :

- Historique De mémoire D'ensemble De rareté De repère D'usage De Savoir-faire
- Anecdotique De référence autre

Documents liés :

Illustration



Commune : Saint-Hilaire-sur-Helpe

Désignation : Chapelle

Nom de l'édifice : Sans dénomination

Localisation :

N° de voirie :

Section cadastrale : A 478

Rue / lieu-dit : Voie communale Brunehaut

Propriétaire : Privé Public

Description : Chapelle peinte en blanc, de plan rectangulaire. Adossée et accolée à un hangar en brique, elle est en mauvais état. La moitié du toit est effondrée.....

.....
.....
.....
.....
.....
.....
.....
.....
.....
.....
.....
.....
.....
.....
.....
.....
.....
.....
.....

Localisation



Source : Géoportail

Sélection pour sa valeur :

- Historique De mémoire D'ensemble De rareté De repère D'usage De Savoir-faire
- Anecdotique De référence autre

Documents liés :

Illustration

Commune : Saint-Hilaire-sur-Helpe

Désignation : Oratoire

Nom de l'édifice : Notre Dame des Bonnes Pensées

Localisation :

N° de voirie :

Section cadastrale :

Rue / lieu-dit : Ferme du Château-Gaillard.....


Propriétaire : Privé Public

Description : Oratoire en pierre bleue de plan circulaire se trouvant en bord de route, signalé par un arbre. Cette invocation est rare, et deux occurrences se trouvent à quelques centaines de mètres l'une de l'autre (voir SHH 15)

.....
.....
.....
.....
.....
.....
.....
.....
.....



Localisation



Source : Géoportail

Sélection pour sa valeur :

- Historique De mémoire D'ensemble De rareté De repère D'usage De Savoir-faire
 Anecdote De référence autre

Documents liés :

Illustration

Commune : Saint-Hilaire-sur-Helpe

Désignation : Oratoire

Nom de l'édifice : Notre Dame de Walcourt

Localisation :

N° de voirie : 2

Section cadastrale : A 2028

Rue / lieu-dit : Chemin du Trou au Sable

Propriétaire : Privé Public

Description : Oratoire de plan carré en brique avec un couronnement et un bandeau en pierre bleue. Il ressemble à SHH 6, se trouvant dans la même rue, à quelques mètres, et lui aussi dédié à Notre Dame de Walcourt. Il est daté de 1837.....



Localisation



Source : Géoportail

Sélection pour sa valeur :

- Historique De mémoire D'ensemble De rareté De repère D'usage De Savoir-faire
- Anecdotique De référence autre

Documents liés :

Illustration

Commune : Saint-Hilaire-sur-Helpe

Désignation : Oratoire

Nom de l'édifice : Notre Dame de Walcourt et Notre Dame de Bon Secours

Localisation :

N° de voirie : 2

Section cadastrale : A 2027

Rue / lieu-dit : Chemin du Trou au Sable

Propriétaire : Privé Public

Description : Oratoire de plan carré en brique avec un couronnement et un bandeau en pierre bleue. Il ressemble à SHH 5, se trouvant dans la même rue, à quelques mètres, et lui aussi dédié à Notre Dame de Walcourt. Il est daté de 1862.

.....
.....
.....
.....
.....



Localisation



Source : Géoportail

Sélection pour sa valeur :

- Historique De mémoire D'ensemble De rareté De repère D'usage De Savoir-faire
- Anecdotique De référence autre

Documents liés :

Illustration



Commune : Saint-Hilaire-sur-Helpe

Désignation : Oratoire

Nom de l'édifice : Sans dénomination

Localisation :

N° de voirie :

Section cadastrale : A 2178

Rue / lieu-dit : ferme des Hayettes.....

Propriétaire : Privé Public

Description : Oratoire en pierre bleue de plan carré se trouvant dans l'allée d'entrée de la ferme des Hayettes.

.....
.....
.....
.....
.....
.....
.....
.....
.....
.....

Localisation



Source : Géoportail

Sélection pour sa valeur :

- Historique De mémoire D'ensemble De rareté De repère D'usage De Savoir-faire
- Anecdote De référence autre

Documents liés :

Commune : Saint-Hilaire-sur-Helpe

Désignation : Oratoire

Nom de l'édifice : Sans dénomination

Localisation :

N° de voirie : 22

Section cadastrale : A 2450

Rue / lieu-dit : Rue des Hayettes

Propriétaire : Privé Public

Description : Cet oratoire de plan carré réalisé en pierre bleue est en réalité une boîte aux lettres surmontée d'une niche. Cet édifice est récent.

.....
.....
.....
.....
.....

Illustration



Localisation



Source : Géoportail

Sélection pour sa valeur :

- Historique De mémoire D'ensemble De rareté De repère D'usage De Savoir-faire
 Anecdotique De référence autre

Documents liés :

Illustration

Commune : Saint-Hilaire-sur-Helpe

Désignation : Oratoire

Nom de l'édifice : Notre Dame de la Délivrance, Saint Hubert et Saint Jean

Localisation :

N° de voirie : 5

Section cadastrale : A 585


Rue / lieu-dit : Chemin de la Carpette

Propriétaire : Privé Public

Description : Oratoire en pierre bleue de plan carré intégré dans une haie basse. Il a perdu sa boule, mais une croix a été réinstallée sur le couronnement. La grille, décorée d'une fleur à chaque croisillon, protège la niche qui contient une statuette de chaque saint invoqué.....



Localisation



Source : Géoportail

Sélection pour sa valeur :

- Historique De mémoire D'ensemble De rareté De repère D'usage De Savoir-faire
- Anecdotique De référence autre

Documents liés :

Commune : Saint-Hilaire-sur-Helpe

Désignation : Calvaire

Nom de l'édifice : Sans dénomination

Localisation :

N° de voirie : 48

Section cadastrale : A 1366

Rue / lieu-dit : Vieille Route.....

Propriétaire : Privé Public

Description : Calvaire couvert construit en brique et en pierre bleue. Il est accolé au garage de l'habitation dont il dépend.....

.....
.....
.....
.....
.....
.....
.....
.....
.....
.....
.....
.....
.....
.....
.....
.....
.....
.....
.....
.....
.....

Illustration



Localisation



Source : Géoportail

Sélection pour sa valeur :

- Historique De mémoire D'ensemble De rareté De repère D'usage De Savoir-faire
- Anecdote De référence autre

Documents liés :

Illustration



Commune : Saint-Hilaire-sur-Helpe

Désignation : Oratoire

Nom de l'édifice : Chapelle Saint-Etton

Localisation :

N° de voirie :

Section cadastrale :

.....

Rue / lieu-dit : Hameau de Fuchaux

Propriétaire : Privé Public

Description : Oratoire en pierre bleue de plan carré en bon état, se trouve dans un espace enherbé, encadré par deux marronniers imposants. Saint-Etton est le guérisseur des maux du bétail. Cet oratoire marquerait l'emplacement où serait enseveli Saint-Etton. C'est aussi l'endroit où s'élevait l'église de Fuchaux, détruite à la fin du XVIII^e siècle.....

.....
.....
.....
.....
.....
.....
.....
.....

Localisation



Source : Géoportail

Sélection pour sa valeur :

- Historique De mémoire D'ensemble De rareté De repère D'usage De Savoir-faire
 Anecdotique De référence autre

Documents liés :

Commune : Saint-Hilaire-sur-Helpe

Désignation : Oratoire

Nom de l'édifice : Notre Dame de Liesse et Notre Dame de Walcourt

Localisation :

N° de voirie : 19

Section cadastrale : A 2126

Rue / lieu-dit : la Thiellerie

Propriétaire : Privé Public


Description : Oratoire en pierre bleue de plan rectangulaire se trouvant entre une habitation et un chemin. Un tilleul planté dans le jardin riverain le signale. Il est daté de 1809.

.....

Illustration



Localisation



Source : Géoportail

Sélection pour sa valeur :

- Historique De mémoire D'ensemble De rareté De repère D'usage De Savoir-faire
- Anecdotique De référence autre

Documents liés :

Commune : Saint-Hilaire-sur-Helpe

Désignation : Oratoire

Nom de l'édifice : ND de Walcourt et St Etienne

Localisation :

N° de voirie : 41

Section cadastrale : A 471

Rue / lieu-dit : Route d'Aulnoye.....

Propriétaire : Privé Public


Description : Oratoire en pierre bleue de plan carré se trouvant dans un petit enclos en mauvais état. Le fût, constitué d'une seule pierre, est surmonté d'une niche protégée par une grille possédant en son centre un médaillon. Il est daté de 1861.

.....
.....
.....
.....
.....
.....
.....
.....
.....
.....
.....
.....
.....
.....
.....
.....

Illustration



Localisation



Source : Géoportail

Sélection pour sa valeur :

- Historique De mémoire D'ensemble De rareté De repère D'usage De Savoir-faire
- Anecdote De référence autre

Documents liés :

Commune : Saint-Hilaire-sur-Helpe

Désignation : Oratoire

Nom de l'édifice : Notre Dame de la Délivrance, Ste Face et Notre Dame des Bonnes Pensées

Localisation :

N° de voirie :

Section cadastrale :

Rue / lieu-dit : Route de Landrecies (D 942)

Propriétaire : Privé Public

Description : Oratoire en pierre bleue de plan carré se trouvant en bord de route, dans un petit enclos délimité par un muret de pierre. Il est adossé à une haie basse délimitant l'accotement et l'espace privé. Cet édifice possède une grille intéressante. De fer plein, elle possède une fleur en son centre et quelques découpes représentant deux croix et la dédicace à la Sainte Face. L'invocation à Notre Dame des Bonnes Pensées est rare, et deux occurrences se trouvent à quelques centaines de mètres l'une de l'autre (voir SHH 4).

Illustration



Localisation



Source : Géoportail

Sélection pour sa valeur :

- Historique De mémoire D'ensemble De rareté De repère D'usage De Savoir-faire
 Anecdote De référence autre

Documents liés :

Illustration



Localisation



Source : Géoportail

Commune : Saint-Hilaire-sur-Helpe

Désignation : Chapelle

Nom de l'édifice : Chapelle Berlutiaux - Dubruille

Localisation :

N° de voirie : 20

Section cadastrale : A 1952

Rue / lieu-dit : la Thiellerie

Propriétaire : Privé Public

Description : Chapelle de plan rectangulaire en brique et pierre bleue se trouvant dans une parcelle dédiée enherbée et close par une haie basse et un portail en ferronnerie.....

.....
.....
.....
.....
.....
.....
.....
.....
.....
.....
.....
.....
.....
.....
.....
.....
.....
.....
.....
.....
.....

Sélection pour sa valeur :

- Historique De mémoire D'ensemble De rareté De repère D'usage De Savoir-faire
- Anecdote De référence autre

Documents liés :

Commune : Saint-Hilaire-sur-Helpe

Désignation : Chapelle

Nom de l'édifice : Notre Dame de Walcourt

Localisation :

N° de voirie : 7

Section cadastrale : A 1022

Rue / lieu-dit : Lieu-dit les Rocs

Propriétaire : Privé Public

Description : Chapelle en brique de plan rectangulaire avec un linteau et un emmarchement en pierre bleue. Cette chapelle se trouve en limite de propriété, avec la façade tournée vers la rue.....

.....
.....
.....
.....
.....
.....
.....

Illustration



Localisation



Source : Géoportail

Sélection pour sa valeur :

Historique De mémoire D'ensemble De rareté De repère D'usage De Savoir-faire

Anecdote De référence autre

Documents liés :

Illustration

Commune : Saint-Hilaire-sur-Helpe

Désignation : Chapelle

Nom de l'édifice : Notre Dame de Lourdes

Localisation :

N° de voirie : 21

Section cadastrale : A 541


Rue / lieu-dit : route d'Aulnoye

Propriétaire : Privé Public

Description : Chapelle de plan rectangulaire en brique datant de 1925. Elle est implantée légèrement en retrait de la limite de propriété, entre un mur d'enceinte en brique et un muret de béton. Un champ se trouve en arrière-plan.



Localisation



Source : Géoportail

Sélection pour sa valeur :

- Historique De mémoire D'ensemble De rareté De repère D'usage De Savoir-faire
- Anecdotique De référence autre

Documents liés :

Commune : Saint-Hilaire-sur-Helpe

Désignation : Chapelle

Nom de l'édifice : Notre Dame de Grace

Localisation :

N° de voirie :

Section cadastrale : B 452

Rue / lieu-dit : Petit Coutant


Propriétaire : Privé Public

Description : Chapelle de plan à pans coupés en brique et pierre bleue. Elle se trouve à un carrefour et est signalée par des arbres de haut jet. Deux croix mortuaires sculptées en pierre bleue sont accolées à ces pans coupés. Une pierre sculptée au-dessus de la porte rappelle, dans son chronogramme, la date de la reconstruction du château de Coutant et celle de la mort de Messire de la Combe : 1714-1728. Elle est datée de 1730.

Illustration



Localisation



Source : Géoportail

Sélection pour sa valeur :

- Historique De mémoire D'ensemble De rareté De repère D'usage De Savoir-faire
- Anecdotique De référence autre

Documents liés :

Illustration

Commune : Saint-Hilaire-sur-Helpe

Désignation : Oratoire

Nom de l'édifice : Sainte Vierge du Sacré Cœur et Saint Antoine

Localisation :

N° de voirie :



Localisation

.....
Section cadastrale : B 620

Rue / lieu-dit : le Bois Bernier.....

Propriétaire : Privé Public

Description : Oratoire en pierre bleue de plan carré. Cet édifice, érigé au début du XX^e siècle, a un couronnement en forme d'accent circonflexe surmonté d'une croix de pierre.

.....
.....
.....
.....
.....
.....
.....
.....
.....
.....



Source : Géoportail

Sélection pour sa valeur :

- Historique De mémoire D'ensemble De rareté De repère D'usage De Savoir-faire
 Anecdotique De référence autre

Documents liés :

Commune : Saint-Hilaire-sur-Helpe

Désignation : Niche

Nom de l'édifice : Sans dénomination

Localisation :

N° de voirie :

Section cadastrale : B 254

Rue / lieu-dit : château Gaillard.....

Propriétaire : Privé Public


Description : Niche en brique sans modénature contenant une statue de la vierge dans la façade du château Gaillard

.....

Illustration



Localisation



Source : Géoportail

Sélection pour sa valeur :

- Historique De mémoire D'ensemble De rareté De repère D'usage De Savoir-faire
- Anecdotique De référence autre

Documents liés :

Commune : Saint-Hilaire-sur-Helpe

Désignation : Niche

Nom de l'édifice : Notre Dame de Warcour

Localisation :

N° de voirie :

Section cadastrale : B 252

Rue / lieu-dit : château Gaillard.....

Propriétaire : Privé Public


Description : Niche en brique sans modénature contenant des statues dans la façade du château Gaillard.

.....
.....
.....
.....
.....
.....
.....
.....

Illustration



Localisation



Source : Géoportail

Sélection pour sa valeur :

- Historique De mémoire D'ensemble De rareté De repère D'usage De Savoir-faire
 Anecdotique De référence autre

Documents liés :