












































plan de prévention des risques  
 naturels inondation (PPRI)  
 vallée de la SOLRE



carte du Zonage réglementaire  
 Commune de SOLRINNES

**LEGENDE**

-  Zone de vigilance
-  Zone de vigilance des zones à forte exposition
-  Zone de vigilance des zones à forte exposition
-  Zone de vigilance des zones à forte exposition
-  Zone de vigilance des zones à forte exposition
-  Zone de vigilance des zones à forte exposition
-  Zone de vigilance des zones à forte exposition
-  Zone d'occupation
-  Zone de vigilance
-  1.87
-  1.50
-  1.87
-  1.50
-  1.87
-  1.50
-  1.87
-  1.50
-  1.87
-  1.50
-  1.87
-  1.50
-  1.87
-  1.50
-  1.87
-  1.50
-  1.87
-  1.50
-  1.87
-  1.50
-  1.87
-  1.50
-  1.87
-  1.50
-  1.87
-  1.50
-  1.87
-  1.50
-  1.87
-  1.50
-  1.87
-  1.50
-  1.87
-  1.50

