

## Illustration

**Commune :** Taisnières-en-Thiérache

**Désignation :** Oratoire

**Nom de l'édifice :** St Ghislain et Notre-Dame de Bon Secours

.....  
.....

### Localisation :

N° de voirie : 1.....

Section cadastrale : B 193.....

Rue / lieu-dit : rue de Noyelles.....

**Propriétaire :** Privé Public

**Description :** Oratoire en pierre bleue de plan rectangulaire, daté de 1900. Il est l'un des rares oratoires à indiquer le nom du tailleur de pierre qui l'a fabriqué (« Moronval, Avesnes »). Il porte une croix en fer forgé et se trouve dans un petit enclos.



## Localisation



Source : Géoportail

### Sélection pour sa valeur :

- Historique  De mémoire  D'ensemble  De rareté  De repère  D'usage  De Savoir-faire  
 Anecdotique  De référence  autre

### Documents liés :

**Commune :** Taisnières-en-Thiérache

**Désignation :** Oratoire

**Nom de l'édifice :** Sans dénomination

**Localisation :**

N° de voirie : 63 .....

Section cadastrale : C 230.....

Rue / lieu-dit : rue de Marbaix.....

**Propriétaire :** Privé Public

**Description :** Oratoire en pierre bleue de plan circulaire, se trouvant en bord de route, à l'entrée d'une ferme.

.....  
 .....  
 .....  
 .....  
 .....  
 .....  
 .....  
 .....

**Illustration**



**Localisation**



Source : Géoportail

**Sélection pour sa valeur :**

- Historique  De mémoire  D'ensemble  De rareté  De repère  D'usage  De Savoir-faire
- Anecdotique  De référence  autre

**Documents liés :**

**Commune :** Taisnières-en-Thiérache

**Désignation :** Oratoire

**Nom de l'édifice :** Notre-Dame de Bon Secours

**Localisation :**

N° de voirie : 7 .....

Section cadastrale : A 568 .....

Rue / lieu-dit : rue de la Place .....

**Propriétaire :** Privé Public

**Description :** On découvre cet oratoire en pierre bleue de plan rectangulaire à l'arrière de l'église, inséré dans le mur en brique d'une propriété privée. Le fût est fait d'une seule pierre, la grille est joliment travaillée et la croix de pierre semble une adjonction plus récente.

.....  
 .....  
 .....  
 .....  
 .....  
 .....  
 .....  
 .....  
 .....  
 .....  
 .....

**Illustration**



**Localisation**



Source : Géoportail

**Sélection pour sa valeur :**

- Historique  De mémoire  D'ensemble  De rareté  De repère  D'usage  De Savoir-faire
- Anecdotique  De référence  autre

**Documents liés :**

**Commune :** Taisnières-en-Thiérache

**Désignation :** Oratoire

**Nom de l'édifice :** Jésus, Ste Marie et les Saints Martyrs

**Localisation :**

N° de voirie : .....

Section cadastrale : C 358.....

Rue / lieu-dit : Rue de Marbaix.....

**Propriétaire :** Privé Public

**Description :** Oratoire en pierre bleue de plan rectangulaire daté de 1849. Il a la forme d'une chapelle avec un toit à double pente surmonté seulement d'une croix. La grille est doublée d'un fin grillage. La niche contient plusieurs statuettes. On y accède par un escalier de sept marches de pierre recouvert d'une pergola en métal peinte en blanc, fixé sur les grilles posées sur le dessus des murets de pierre bleue.....

.....  
.....  
.....  
.....  
.....  
.....

**Illustration**



**Localisation**



Source : Géoportail

**Sélection pour sa valeur :**

- Historique  De mémoire  D'ensemble  De rareté  De repère  D'usage  De Savoir-faire
- Anecdotique  De référence  autre

**Documents liés :**

**Commune :** Taisnières-en-Thiérache

**Désignation :** Oratoire

**Nom de l'édifice :** Sans dénomination

**Localisation :**

N° de voirie : .....

Section cadastrale : A 462 .....

Rue / lieu-dit : ruelle des Culots .....

**Propriétaire :**  Privé  Public

**Description :** Oratoire en pierre bleue de plan carré en bord de chemin, en limite de parcelle. Il a été érigé par Louis Hannequart. C'est la seule information inscrite sur cet oratoire. ....

.....

.....

.....

.....

.....

.....

.....

.....


.....

.....

**Illustration**



**Localisation**



Source : Géoportail

**Sélection pour sa valeur :**

- Historique  De mémoire  D'ensemble  De rareté  De repère  D'usage  De Savoir-faire
- Anecdote  De référence  autre

**Documents liés :**

**Commune :** Taisnières-en-Thiérache

**Désignation :** Oratoire

**Nom de l'édifice :** Saint Eton et Notre Dame Auxiliatrice

**Localisation :**

N° de voirie : .....

Section cadastrale : .....


Rue / lieu-dit : rue de Dompierre .....

**Propriétaire :**  Privé  Public

**Description :** Oratoire en pierre bleue de plan carré se trouvant devant un mur de brique chaulé. Un arbre, planté à droite, le signale au loin. Son couronnement ne possède pas de boule. La dédicace est intéressante : « Gille Bucquoy censiers de ce lieu et Jenne Largillier sa femme ont fait bâtir cette chapelle à l'honneur de Notre Dame Auxiliatrice et de saint Eton l'an 1749 priez Dieu pour leur amme ».....

.....  
.....  
.....  
.....  
.....

**Illustration**



**Localisation**



Source : Géoportail

**Sélection pour sa valeur :**

- Historique  De mémoire  D'ensemble  De rareté  De repère  D'usage  De Savoir-faire
- Anecdote  De référence  autre

**Documents liés :**

**Commune :** Taisnières-en-Thiérache

**Désignation :** Oratoire

**Nom de l'édifice :** Sans dénomination

**Localisation :**

N° de voirie : .....

Section cadastrale : B 158 .....

Rue / lieu-dit : rue de Monceau .....

**Propriétaire :** Privé Public

**Description :** Oratoire de plan carré réalisé en brique avec un couronnement en pierre bleue. Une clôture en fer forgé en mauvais état l'encadre de part et d'autre et délimite un espace dédié au recueillement. ....

.....  
.....  
.....  
.....  
.....  
.....  
.....  
.....  
.....  
.....  
.....  
.....

**Illustration**



**Localisation**



Source : Géoportail

**Sélection pour sa valeur :**

- Historique  De mémoire  D'ensemble  De rareté  De repère  D'usage  De Savoir-faire
- Anecdote  De référence  autre

**Documents liés :**

**Commune :** Taisnières-en-Thiérache

**Désignation :** Oratoire

**Nom de l'édifice :**

**Localisation :**

N° de voirie : 5 .....

Section cadastrale : A 182 .....

Rue / lieu-dit : rue des pâtures .....

**Propriétaire :**  Privé  Public

**Description :** Oratoire en pierre bleue de plan circulaire présentant un couronnement surmonté d'une demi-boule sur laquelle une croix a été ajouté. Il est daté de 1862. ....

.....  
.....  
.....  
.....  
.....

**Illustration**



**Localisation**



Source : Géoportail

**Sélection pour sa valeur :**

- Historique  De mémoire  D'ensemble  De rareté  De repère  D'usage  De Savoir-faire
- Anecdote  De référence  autre

**Documents liés :**



**Commune :** Taisnières-en-Thiérache

**Désignation :** Oratoire

**Nom de l'édifice :** Sans dénomination

**Localisation :**

N° de voirie : .....

Section cadastrale : .....

Rue / lieu-dit : rue de Leval .....

**Propriétaire :**  Privé  Public


**Description :** Oratoire en pierre bleue de plan carré de type monolithe surmonté d'un couronnement et d'une croix, qui était dans le grenier de M. Alberic Hennebert. Il a été remis en état par M. Jean Claude Taisne en 1996.....

.....  
.....  
.....  
.....  
.....  
.....  
.....  
.....  
.....  
.....  
.....  
.....  
.....  
.....  
.....

**Illustration**



**Localisation**



Source : Géoportail

**Sélection pour sa valeur :**

- Historique
- De mémoire
- D'ensemble
- De rareté
- De repère
- D'usage
- De Savoir-faire
- Anecdote
- De référence
- autre

**Documents liés :**

## Illustration

**Commune :** Taisnières-en-Thiérache

**Désignation :** Oratoire

**Nom de l'édifice :** Ste Trinité, St Etton et Ste Philomène

**Localisation :**

N° de voirie : .....

Section cadastrale :


Rue / lieu-dit : rue de Maroilles .....

**Propriétaire :**  Privé  Public

**Description :** Oratoire en pierre bleue de plan carré, de type potale. C'est un monolithe à l'équilibre instable surmonté d'un couronnement pyramidal sur lequel repose une boule de pierre sans croix. L'inscription est écrite en lettres minuscules, ce qui est assez rare : « cette chapelle fut érigée par michaux billaux à l'honneur de la ste trinité st etton et ste philomène 1841 ».



**Localisation**



Source : Géoportail

**Sélection pour sa valeur :**

- Historique  De mémoire  D'ensemble  De rareté  De repère  D'usage  De Savoir-faire
- Anecdote  De référence  autre

**Documents liés :**

**Commune :** Taisnières-en-Thiérache

**Désignation :** Oratoire

**Nom de l'édifice :** Sans dénomination

**Localisation :**

N° de voirie : .....

Section cadastrale : .....

Rue / lieu-dit : rue des Viviers .....

**Propriétaire :**  Privé  Public


**Description :** Oratoire en pierre bleue de plan carré ayant encore une lanterne accrochée de chaque côté de la niche. C'est une petite boîte en forme de chapelle dans laquelle on disposait une bougie allumée. La présence de trous sur les côtés de nombreux autres édifices laisse penser que la plupart en étaient équipés.....

.....  
.....  
.....  
.....  
.....  
.....  
.....  
.....

**Illustration**



**Localisation**



Source : Géoportail

**Sélection pour sa valeur :**

- Historique  De mémoire  D'ensemble  De rareté  De repère  D'usage  De Savoir-faire
- Anecdotique  De référence  autre

**Documents liés :**

**Commune :** Taisnières-en-Thiérache

**Désignation :** Oratoire

**Nom de l'édifice :**

**Localisation :**

N° de voirie : .....

Section cadastrale : A 213 .....

Rue / lieu-dit : Rue des pâtures.....

**Propriétaire :** Privé Public

**Description :** Oratoire en pierre bleue de plan circulaire au couronnement conique. Il est posé sur un socle carré et se trouve dans une haie. ....

.....  
.....  
.....  
.....  
.....  
.....  
.....  
.....  
.....  
.....  
.....  
.....

**Illustration**



**Localisation**



Source : Géoportail

**Sélection pour sa valeur :**

- Historique  De mémoire  D'ensemble  De rareté  De repère  D'usage  De Savoir-faire
- Anecdote  De référence  autre

**Documents liés :**

**Illustration**

**Commune :** Taisnières-en-Thiérache

**Désignation :** Oratoire

**Nom de l'édifice :** Notre Dame de Walcourt, Saint Jean-Baptiste et Saint Etton

**Localisation :**

N° de voirie : .....

Section cadastrale : .....

Rue / lieu-dit : Rue des pâtures / rue de Maroilles.....

**Propriétaire :** Privé Public

**Description :** Oratoire en pierre bleue de plan carré. Il n'était pas en très bon état : quelques pierres étaient écornées, il n'avait plus de boule ni de croix, la grille avait disparu et la niche était vide. Il garde cependant une jolie console. Il a depuis été restauré. Il a été érigé par Jean Baptiste Denis et Marie Jeanne Bourgogne en 1805. Il a été déplacé du centre vers ce carrefour. ....



**Localisation**



Source : Géoportail

**Sélection pour sa valeur :**

- Historique  De mémoire  D'ensemble  De rareté  De repère  D'usage  De Savoir-faire
- Anecdote  De référence  autre

**Documents liés :**

**Commune :** Taisnières-en-Thiérache

**Désignation :** Oratoire

**Nom de l'édifice :** Sans dénomination

**Localisation :**

N° de voirie : .....

Section cadastrale : A 410 .....

Rue / lieu-dit : Ruelle des écoles / rue de Marbaix .....

**Propriétaire :** Privé Public

**Description :** Oratoire en brique de plan carré surmonté d'une croix. Il se trouve derrière un portail d'entrée dans une impasse, il est assez peu visible. ....

.....  
.....  
.....  
.....  
.....  
.....  
.....  
.....  
.....  
.....  
.....  
.....  
.....  
.....  
.....  
.....  
.....  
.....  
.....  
.....  
.....

**Illustration**



**Localisation**



Source : Géoportail

**Sélection pour sa valeur :**

- Historique
- De mémoire
- D'ensemble
- De rareté
- De repère
- D'usage
- De Savoir-faire
- Anecdote
- De référence
- autre

**Documents liés :**

**Commune :** Taisnières-en-Thiérache

**Désignation :** Ventelleries / Moulin

**Nom de l'édifice :** Ventelleries du Moulin

**Localisation :**

N° de voirie : 9 - 11 .....

Section cadastrale : A 412 .....

Rue / lieu-dit : Rue du moulin .....

**Propriétaire :**  Privé  Public

**Description :** L'existence d'un moulin est attestée à Taisnières dès 1131 dans un acte de l'évêque de Cambrai, Liétard, qui confirme à l'abbaye de Maroilles la possession du village (bâtiments, terres et serfs). On peut inférer de la mise en place de nouvelles meules, en 1768, la date d'édification du bâtiment actuel. En bois à l'origine, la ventellerie a été refaite en pierre de taille en 1772, date gravée sur une pierre. La ventelleries comprend sept vannes dont une molleresse. Le déversoir de trop plein a la particularité d'être à l'équerre par rapport au reste de la ventellerie. ....

.....

.....

.....

.....

**Illustration**



**Localisation**



Source : Géoportail

**Sélection pour sa valeur :**

- Historique  De mémoire  D'ensemble  De rareté  De repère  D'usage  De Savoir-faire
- Anecdote  De référence  autre

**Documents liés :**

**Commune :** Taisnières-en-Thiérache

**Désignation :** Niche

**Nom de l'édifice :** Sans dénomination

**Localisation :**

N° de voirie : .....

Section cadastrale : B 209 .....

Rue / lieu-dit : Rue de Leval.....

**Propriétaire :** Privé Public

**Description :** Niche en brique et pierre bleue, se trouvant à hauteur d'homme dans un mur de brique avec soubassement en pierre bleue, visible depuis l'espace public.....

.....  
.....  
.....  
.....

**Illustration**



**Localisation**



Source : Géoportail

**Sélection pour sa valeur :**

- Historique  De mémoire  D'ensemble  De rareté  De repère  D'usage  De Savoir-faire
- Anecdote  De référence  autre

**Documents liés :**



**Illustration**

**Commune :** Taisnières-en-Thiérache

**Désignation :** Chapelle

**Nom de l'édifice :** Sans dénomination

**Localisation :**


N° de voirie : .....

Section cadastrale : C 262 .....


Rue / lieu-dit : Rue des Charmes .....

**Propriétaire :**  Privé  Public

**Description :** Chapelle en brique de plan carré en bord de route. Elle est en mauvais état, notamment sa toiture et souffre du manque d'entretien. Un conifère de haut jet signale sa présence.....



**Localisation**



Source : Géoportail

**Sélection pour sa valeur :**

- Historique  De mémoire  D'ensemble  De rareté  De repère  D'usage  De Savoir-faire
- Anecdotique  De référence  autre

**Documents liés :**

**Commune :** Taisnières-en-Thiérache

**Désignation :** Niche

**Nom de l'édifice :** Sans dénomination

**Localisation :**

N° de voirie : 1 .....

Section cadastrale : B 244 .....

Rue / lieu-dit : Route de Dompierre.....

**Propriétaire :**  Privé  Public

**Description :** Niche sans modénature en brique avec un linteau de pierre bleue. Une frise de brique entoure cette niche. Elle n'a pas de grille protégeant son contenu, qui se trouve pourtant à hauteur d'homme, à côté d'une fenêtre sur un pignon.....

.....  
.....  
.....  
.....  
.....  
.....  
.....

**Illustration**



**Localisation**



Source : Géoportail

**Sélection pour sa valeur :**

- Historique  De mémoire  D'ensemble  De rareté  De repère  D'usage  De Savoir-faire
- Anecdotique  De référence  autre

**Documents liés :**