

**Plan de Prévention des Risques  
 Naturels Inondation (PPRI)  
 Vallée de l'HELPE MAJEURE**

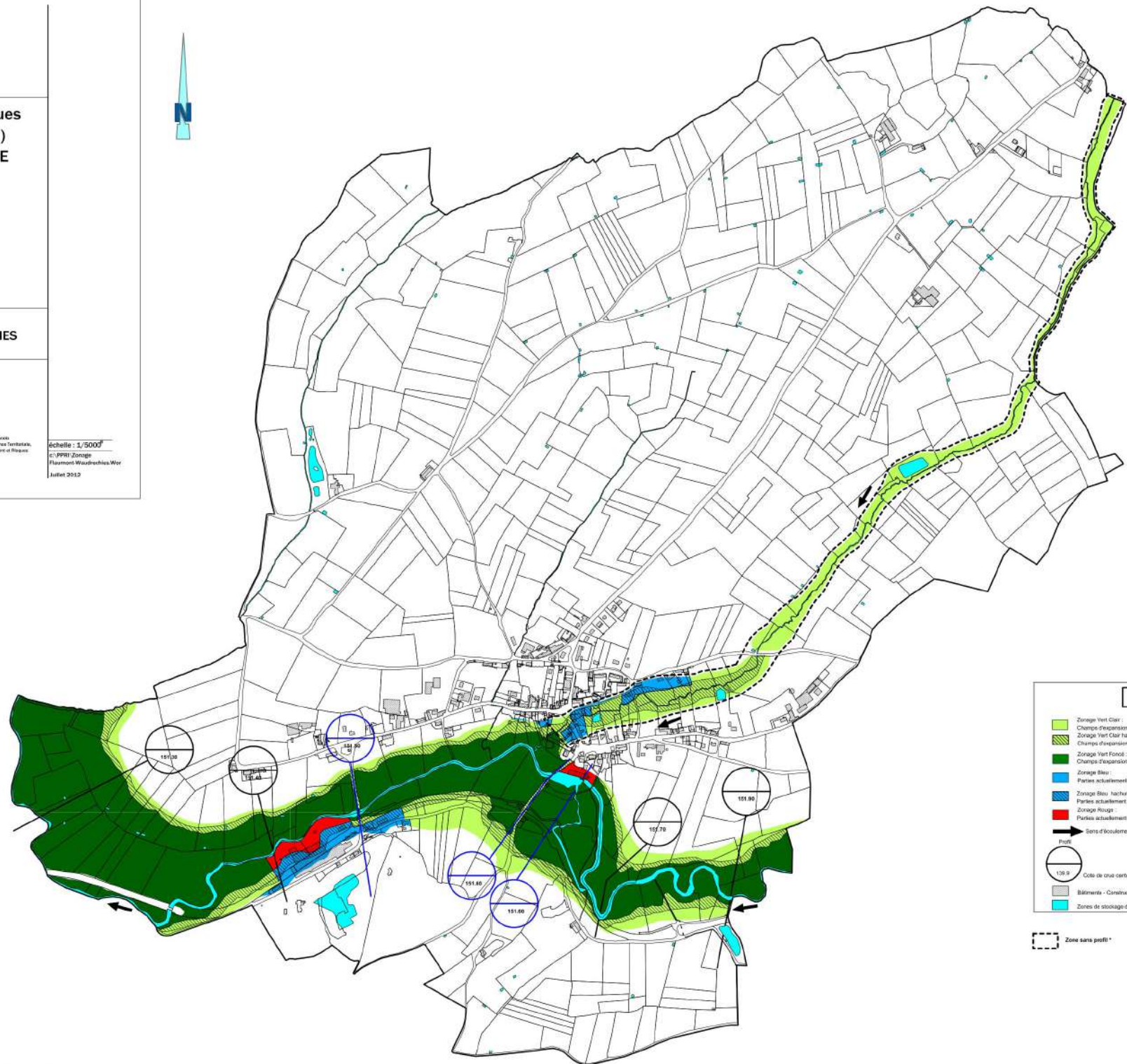


**carte du zonage Réglementaire  
 Commune de FLAUMONT WAUDRECHIES**













**DIRECTION DÉPARTEMENTALE  
 DES TERRITOIRES ET DE LA MER DU NORD**  
 Service Risques et Climat  
 Cellule Plans de Prévention  
 des Risques Naturels  
 02 Boulevard de Belfort  
 59 200  
 59019 Lille Cedex  
 www.nord.equipement-agriculture.gouv.fr


Délégation Territoriale de l'Avesnois  
 Cellule Plans/Travaux/Connaissance Territoriale,  
 Planification Eau, Environnement et Risques  
 Eric Gossard  
 BP 200  
 59013 AUBIGNES SUR HELPE

Échelle : 1/5000<sup>e</sup>  
 © PPRI Zonage  
 Flaumont Waudrechies Wor  
 Juillet 2012



**LEGENDE**

-  Zone Vert Clair :  
Champs d'expansion des crues d'alée faible
-  Zone Vert Foncé :  
Champs d'expansion des crues d'alée moyen
-  Zone Vert Foncé :  
Champs d'expansion des crues d'alée fort
-  Zone Bleu :  
Parties actuellement urbanisées d'alée faible
-  Zone Bleu hachuré :  
Parties actuellement urbanisées d'alée moyen
-  Zone Rouge :  
Parties actuellement urbanisées d'alée fort
-  Sens d'écoulement
-  Profil  
Cote de crue centennale 139.9
-  Profil Affluent  
139.9
-  Profil d'ouvrage  
139.9
-  Bâlements - Constructions
-  Zones de stockage d'eau permanente

 Zone sans profil \*

ech:1/5000ème