

maître d'ouvrage :  
 prefecture de Nord  
  
 LE DÉPARTEMENT  
 PRÉFECTURE  
 DU NORD  
 directeur départemental  
 de l'équipement

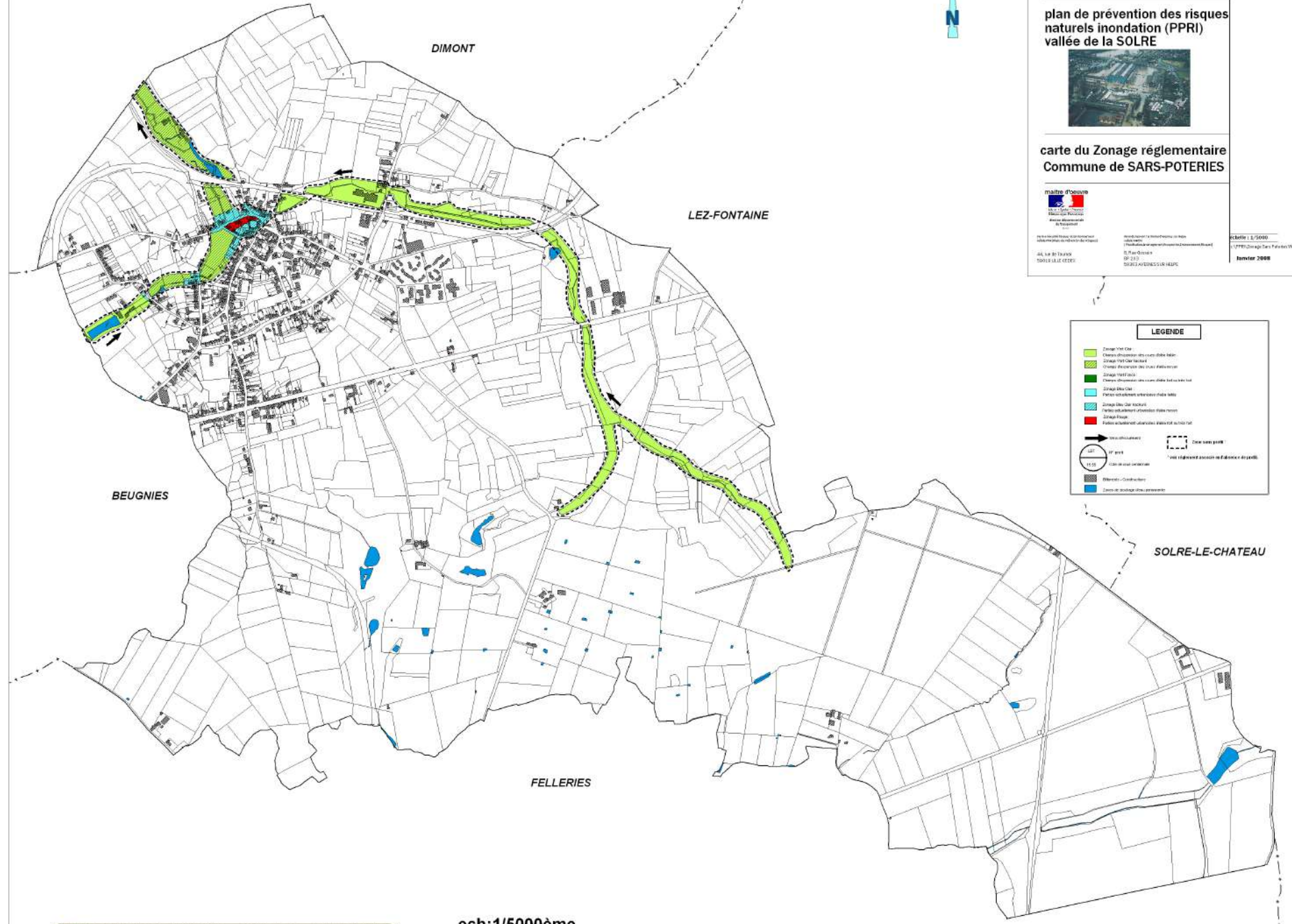
plan de prévention des risques  
 naturels inondation (PPRI)  
 vallée de la SOLRE

















carte du Zonage réglementaire  
 Commune de SARS-POTERIES


























maître d'œuvre  
  
 Mairie de SARS-POTERIES  
 M. le Maire  
 M. F. VAN DER BRUG  
 02 32 31 12 33  
 59240 SARS-LEZ-LEZ

échelle : 1/5000  
 1/5000  
 1/5000  
 1/5000  
 Juin 2008



**LEGENDE**

-  Zone à risque
-  Zones d'occupation des terres à risque élevé
-  Zone à risque très élevé
-  Zone à risque extrême
-  Zones d'occupation des terres à risque très élevé
-  Zones réglementaires
-  Zones à risque extrême
-  Zones à risque extrême
-  Zones réglementaires
-  Zones de stockage
-  Zones de stockage
-  Zones de stockage
-  Zones de stockage
-  Zones de stockage

 Orientation  
 Echelle : 1/5000  
 Echelle : 1/5000  
 Echelle : 1/5000  
 Echelle : 1/5000  
 Echelle : 1/5000  
 Echelle : 1/5000  
 Echelle : 1/5000  
 Echelle : 1/5000  
 Echelle : 1/5000  
 Echelle : 1/5000  
 Echelle : 1/5000  
 Echelle : 1/5000  
 Echelle : 1/5000  
 Echelle : 1/5000  
 Echelle : 1/5000  
 Echelle : 1/5000  
 Echelle : 1/5000  
 Echelle : 1/5000  
 Echelle : 1/5000  
 Echelle : 1/5000  
 Echelle : 1/5000  
 Echelle : 1/5000  
 Echelle : 1/5000  
 Echelle : 1/5000