

Commune de  
**GRAND-FAYT**  
59270



Plan  
Cadastral et  
Information  
des Données

**P.L.U.i - C.C.C.A**

Plan Local d'Urbanisme Intercommunal de la Communauté de communes  
du Cœur de l'Avesnois



**PLAN  
1/1**

Éléments constitutifs  
du Porter à connaissance (P.A.C.)  
de l'ÉPCI  
du Code de l'urbanisme

**Servitudes d'Utilité Publique**

Type Procédure : Elaboration  
Délibération du : 17/12/2015












Date de mise à jour :

Sources : Gestionnaires Servitudes  
(c) Cadastre / P.I. - Ddtp  
Email : ddt@nord.gouv.fr

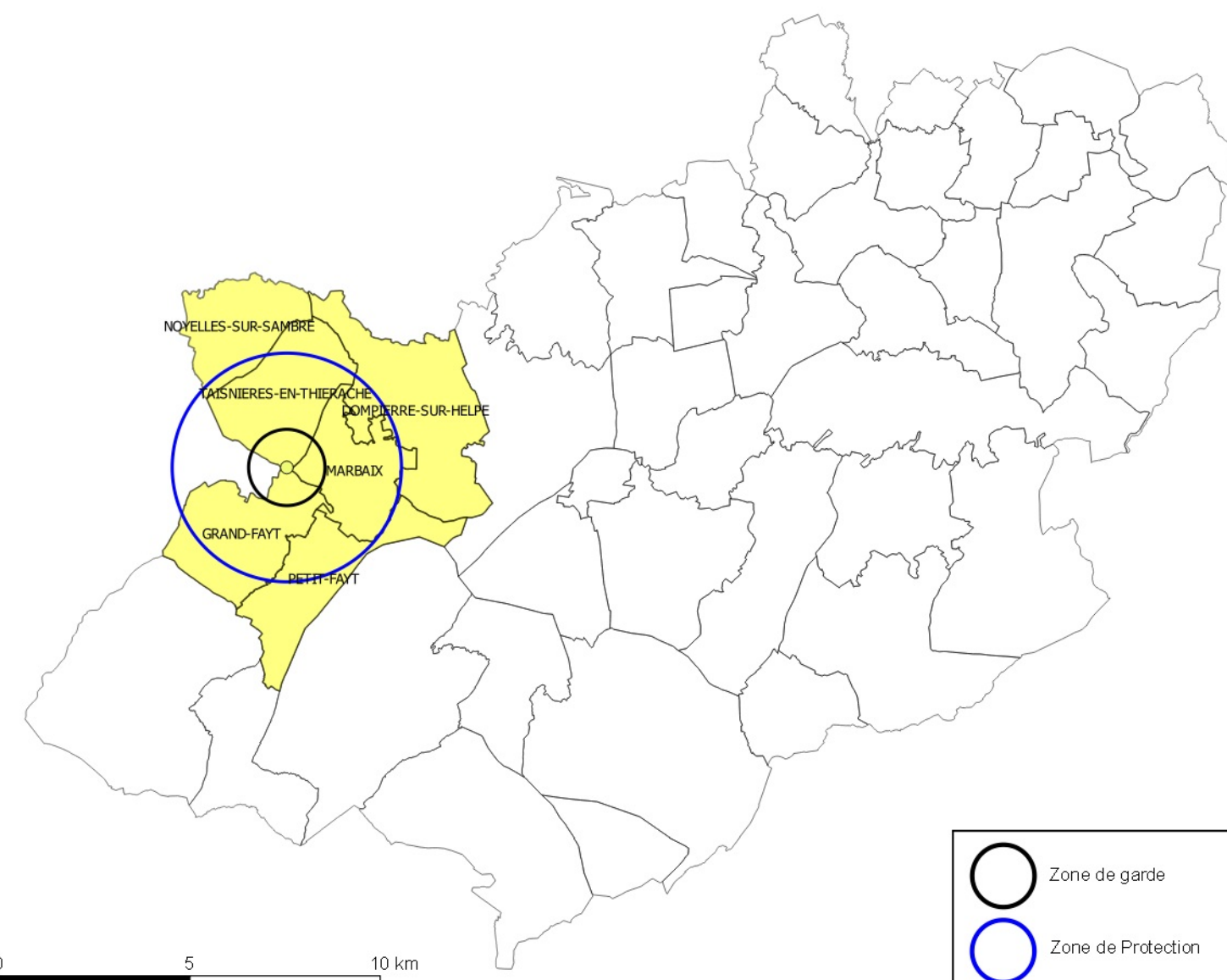
**Direction Départementale  
des Territoires  
et de la Mer du Nord**

**D.D.T.M 59**

**LEGENDE**

-  Limites communales
-  Parcelles\_CCCA
-  Bâti\_CCCA
-  A4 - Protection des Cours d'eau non Domaniaux
-  AC1 - Protection des Monuments Historiques (Générateur)
-  AC1 - Protection des Monuments Historiques (assiette)
-  INT1 - Cimetières civils et militaires
-  INT1 - Zone de protection
- PT1 - Protection des Centres Hertzien contre les Perturbations Electromagnétiques**
-  PT1 - (Zone de garde)
-  PT1 - (Zone de protection)
-  PT2LH - Protection des Faisceaux Hertziens (zone de protection)

**IMPACTE DE LA SERVITUDE PT1 SUR L'EPCI de la CCCA**



Nota:  
Pour plus d'informations concernant une servitude en particulier, vous pouvez consulter la réponse du contributeur concerné,  
via notre site internet à l'adresse suivante:  
<https://nord.gouv.fr/Politiques-publiques/Amenagement-du-territoire-construction-et-logement/Les-documents-de-planification-de-niveau-communal-Plu-Pos-Carte-Communale/Porter-a-connaissance-Plu-Pos-Cc/Les-porter-a-connaissance-realises>  
Ou contacter directement le gestionnaire.



0 250 500 m